

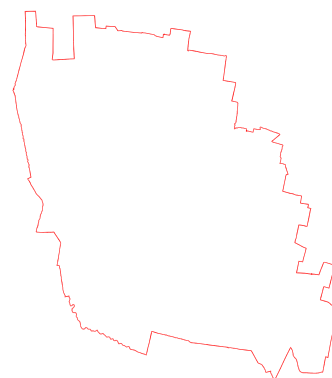
COMUNE DI BARBARIGA



VARIANTE AL

PIANO DI GOVERNO DEL TERRITORIO

ai sensi dell'art.13 Legge Regionale 11 Marzo 2005, n.12 e s.m e i.)



PIANO DELLE REGOLE

(ex.art.10 L.R. 11 Marzo 2005, n.12 e s.m.i)

PROGETTISTI: ERMES BARBA - MAURO SALVADORI ARCHITETTI ASSOCIATI P.zza Roma 3 - Villanuova S/C (Bs) TEL.0365/373650 FAX 0365/31059 architetti.associati@barbasalvadori.it <hr/> <i>collaboratori</i> Plan. Fabrizio Franceschini, Dott.ssa. Elena Leonl, Dott.ssa Stefanla Zanon	
SINDACO: Dott. Marco Marchi	IL RESPONSABILE DEL PROCEDIMENTO:
DELIBERA DI ADOZIONE:	DELIBERA DI APPROVAZIONE DEFINITIVA:

ALLEGATO: PR_4A var	TITOLO: Schede di analisi e d'intervento per ogni singolo edificio dei nuclei di antica formazione (isolati n.8-12-18-33) VARIATI		
DATA: Giugno 2012	DATA ADOZIONE:	DATA INTEGRAZIONE:	DATA APPROVAZIONE:
COMMESSA: U-169			



SCHEDA DI ANALISI E PROGETTO DI TUTELA DEL CENTRO STORICO

Allegato al Piano Particolareggiato per il recupero, la tutela e la valorizzazione del Centro storico di Barbariga

Località: Frontignano	Isolato: 08	Link: 08_01_1
Indirizzo:	Civico:	
Lotto: 01	Edificio: 1	Codice ecografico:

Caratteristiche generali

EDIFICIO PRINCIPALE
 PERTINENZA

Proprietà

PRIVATA
 PUBBLICA
 MISTA

Tipologia architettonica

EDIFICIO A CORTE
 BLOCCO ISOLATO
 EDIFICIO A SCHIERA

Vincoli

NESSUN VINCOLO
 VINCOLO MONUMENTALE
 VINCOLO PAESISTICO

Epoca storica

	A	B	C
FINO AL 1300	<input type="radio"/>	<input checked="" type="radio"/>	<input type="radio"/>
DAL 1300 AL 1500	<input type="radio"/>	<input type="radio"/>	<input type="radio"/>
DAL 1500 AL 1600	<input type="radio"/>	<input type="radio"/>	<input type="radio"/>
DAL 1600 AL 1700	<input type="radio"/>	<input type="radio"/>	<input type="radio"/>
DAL 1700 AL 1800	<input checked="" type="radio"/>	<input type="radio"/>	<input type="radio"/>
DAL 1800 AL 1900	<input type="radio"/>	<input type="radio"/>	<input type="radio"/>
DAL 1900 AL 1920	<input type="radio"/>	<input type="radio"/>	<input type="radio"/>
DAL 1920 AL 1945	<input type="radio"/>	<input type="radio"/>	<input type="radio"/>
DAL 1945 AL 1960	<input type="radio"/>	<input type="radio"/>	<input type="radio"/>
DAL 1960 AL 1980	<input type="radio"/>	<input type="radio"/>	<input type="radio"/>
DAL 1980	<input type="radio"/>	<input type="radio"/>	<input checked="" type="radio"/>

Aree scoperte

CORTILE
 VERDE PRIVATO
 DEPOSITO
 GIARDINO
 PARCHEGGIO
 INCOLTO
 NESSUNA
 VERDE PUBBLICO

Categorie

POPOLARE
 ECONOMICA
 CIVILE
 LUSO

ANNULLATA

Destinazione d'uso prevalente

	Int.	P.T.	P.1°	P.2°	P.3°	P.4°	Altro
ACCESSORI RESIDENZA	<input type="radio"/>	<input type="radio"/>	<input type="radio"/>	<input type="radio"/>	<input type="radio"/>	<input type="radio"/>	<input type="radio"/>
RESIDENZA	<input type="radio"/>	<input type="radio"/>	<input checked="" type="radio"/>	<input type="radio"/>	<input type="radio"/>	<input type="radio"/>	<input type="radio"/>
ATTIVITA' COMMERCIALE	<input type="radio"/>	<input checked="" type="radio"/>	<input type="radio"/>	<input type="radio"/>	<input type="radio"/>	<input type="radio"/>	<input type="radio"/>
ATTIVITA' DIREZIONALE	<input type="radio"/>	<input type="radio"/>	<input type="radio"/>	<input type="radio"/>	<input type="radio"/>	<input type="radio"/>	<input type="radio"/>
STUDI PROFESSIONALI	<input type="radio"/>	<input type="radio"/>	<input type="radio"/>	<input type="radio"/>	<input type="radio"/>	<input type="radio"/>	<input type="radio"/>
ARTIGIANALE DI SERVIZIO	<input type="radio"/>	<input type="radio"/>	<input type="radio"/>	<input type="radio"/>	<input type="radio"/>	<input type="radio"/>	<input type="radio"/>
AUTORIMESSE	<input type="radio"/>	<input type="radio"/>	<input type="radio"/>	<input type="radio"/>	<input type="radio"/>	<input type="radio"/>	<input type="radio"/>
DEPOSITI	<input type="radio"/>	<input type="radio"/>	<input type="radio"/>	<input type="radio"/>	<input type="radio"/>	<input type="radio"/>	<input type="radio"/>
PUBBLICI ESERCIZI	<input type="radio"/>	<input type="radio"/>	<input type="radio"/>	<input type="radio"/>	<input type="radio"/>	<input type="radio"/>	<input type="radio"/>
SERVIZIO AGRICOLO	<input type="radio"/>	<input type="radio"/>	<input type="radio"/>	<input type="radio"/>	<input type="radio"/>	<input type="radio"/>	<input type="radio"/>
DESTINAZIONE PUBBLICA ISTRUZIONE	<input type="radio"/>	<input type="radio"/>	<input type="radio"/>	<input type="radio"/>	<input type="radio"/>	<input type="radio"/>	<input type="radio"/>
DESTINAZIONE PUBBLICA CULTURA SPETTACOLO	<input type="radio"/>	<input type="radio"/>	<input type="radio"/>	<input type="radio"/>	<input type="radio"/>	<input type="radio"/>	<input type="radio"/>
DESTINAZIONE PUBBLICA UFFICI PUBBLICI	<input type="radio"/>	<input type="radio"/>	<input type="radio"/>	<input type="radio"/>	<input type="radio"/>	<input type="radio"/>	<input type="radio"/>
DESTINAZIONE PUBBLICA CULTO	<input type="radio"/>	<input type="radio"/>	<input type="radio"/>	<input type="radio"/>	<input type="radio"/>	<input type="radio"/>	<input type="radio"/>
DESTINAZIONE PUBBLICA SANITA'	<input type="radio"/>	<input type="radio"/>	<input type="radio"/>	<input type="radio"/>	<input type="radio"/>	<input type="radio"/>	<input type="radio"/>
DESTINAZIONE PUBBLICA ASSISTENZA	<input type="radio"/>	<input type="radio"/>	<input type="radio"/>	<input type="radio"/>	<input type="radio"/>	<input type="radio"/>	<input type="radio"/>
DESTINAZIONE PUBBLICA SICUREZZA	<input type="radio"/>	<input type="radio"/>	<input type="radio"/>	<input type="radio"/>	<input type="radio"/>	<input type="radio"/>	<input type="radio"/>
DESTINAZIONE PUBBLICA SPORT	<input type="radio"/>	<input type="radio"/>	<input type="radio"/>	<input type="radio"/>	<input type="radio"/>	<input type="radio"/>	<input type="radio"/>



SCHEDA DI ANALISI E PROGETTO DI TUTELA DEL CENTRO STORICO

Allegato al Piano Particolareggiato per il recupero, la tutela e la valorizzazione del Centro storico di Barbariga

Località: Frontignano	Isolato: 08	Link: 08_01_1
Indirizzo:	Civico:	
Lotto: 01	Edificio: 1	Codice ecografico:

Dotazione di posteggi pertinenziali

In box n°:	In autorimesse n°:	All'aperto n°:	In spazi impropri n°:
-------------------	---------------------------	-----------------------	------------------------------

Stato di conservazione

- INTEGRO
 POCO ALTERATO
 ALTERATO
 MOLTO ALTERATO
 RECENTE
 RIPRISTINATO
 TRASFORMATO
 AMPLIATO

Stato di dissesto

- NUMEROSE LESIONI
 POCHE LESIONI
 LESIONI NON PRESENTI

Valore architettonico

- NULLO
 MODESTO
 BUONO
 RILEVANTE

Tipo di interesse

- STORICO
 ARCHITETTONICO
 TIPOLOGICO
 AMBIENTALE / DI CONTESTO
 NESSUNO-NEUTRO

Rilevanza paesistica

- NEGATIVO, CONTRASTANTE
 MIGLIORATIVO DEL PAESAGGIO
 NEUTRO O SENZA RILIEVO
 CARATTERIZZAZIONE DEL PAESAGGIO
 COMPLEMENTARE DEL PAESAGGIO

Elementi architettonici significativi

<input type="checkbox"/> Archi-Volte	<input type="checkbox"/> Grandi	<input checked="" type="checkbox"/> Coperture in cotto	<input type="checkbox"/> Intonaco	<input type="checkbox"/> Inferriate
<input type="checkbox"/> Colonne	<input type="checkbox"/> Portali	<input type="checkbox"/> Infissi	<input type="checkbox"/> Tinteggiature	<input type="checkbox"/> Poggioli
<input type="checkbox"/> Contorni-Stipiti	<input type="checkbox"/> Portici	<input type="checkbox"/> Decorazioni	<input type="checkbox"/> Decorazioni Pittoriche	<input type="checkbox"/> Abbaini
<input type="checkbox"/> Cortili antichi	<input type="checkbox"/> Murature	<input type="checkbox"/> Zoccolatura	<input type="checkbox"/> Affreschi	<input type="checkbox"/> Parapetti

Note sugli elementi architettonici significativi

Tinteggiatura	Affreschi
Tinteggiatura tipologia:	Affreschi datazione:
Tinteggiatura tonalità:	Affreschi localizzazione:
Tinteggiatura datazione:	
Decorazione pittoriche	
Decorazione pittoriche datazione:	
Decorazioni pittoriche localizzazione:	

Interventi ammessi come da N.T.A.

<input checked="" type="checkbox"/> Interventi 1 livello	<input checked="" type="checkbox"/> Interventi 3 livello	<input type="checkbox"/> Interventi 5 livello	<input type="checkbox"/> Consolidamento statico
<input checked="" type="checkbox"/> Interventi 2 livello	<input checked="" type="checkbox"/> Interventi 4 livello	<input type="checkbox"/> Interventi 6 livello	<input type="checkbox"/> Piano attuativo



SCHEDA DI ANALISI E PROGETTO DI TUTELA DEL CENTRO STORICO

Allegato al Piano Particolareggiato per il recupero, la tutela e la valorizzazione del Centro storico di Barbariga

Località: Frontignano

Isolato: 08

Link: 08_01_1

Indirizzo:

Civico:

Lotto: 01

Edificio:

1

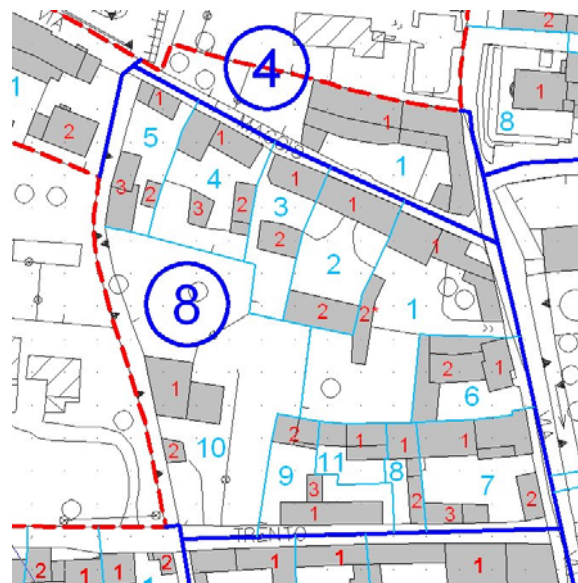
Codice ecografico:

Note e prescrizioni aggiuntive:

Imm_A: 08_01_1.jpg



Imm_B: 08_01_1.jpg



ANNULLATA



SCHEDA DI ANALISI E PROGETTO DI TUTELA DEL CENTRO STORICO

Allegato al Piano Particolareggiato per il recupero, la tutela e la valorizzazione del Centro storico di Barbariga

Località: Frontignano	Isolato: 08	Link: 08_01_2
Indirizzo:	Civico:	
Lotto: 01	Edificio: 2	Codice ecografico:

Caratteristiche generali

EDIFICIO PRINCIPALE
 PERTINENZA

Proprietà

PRIVATA
 PUBBLICA
 MISTA

Tipologia architettonica

EDIFICIO A CORTE
 BLOCCO ISOLATO
 EDIFICIO A SCHIERA

Vincoli

NESSUN VINCOLO
 VINCOLO MONUMENTALE
 VINCOLO PAESISTICO

Epoca storica

	A	B	C
FINO AL 1300	<input type="radio"/>	<input checked="" type="radio"/>	<input checked="" type="radio"/>
DAL 1300 AL 1500	<input type="radio"/>	<input checked="" type="radio"/>	<input checked="" type="radio"/>
DAL 1500 AL 1600	<input type="radio"/>	<input checked="" type="radio"/>	<input checked="" type="radio"/>
DAL 1600 AL 1700	<input type="radio"/>	<input checked="" type="radio"/>	<input checked="" type="radio"/>
DAL 1700 AL 1800	<input type="radio"/>	<input checked="" type="radio"/>	<input checked="" type="radio"/>
DAL 1800 AL 1900	<input type="radio"/>	<input checked="" type="radio"/>	<input checked="" type="radio"/>
DAL 1900 AL 1920	<input type="radio"/>	<input checked="" type="radio"/>	<input checked="" type="radio"/>
DAL 1920 AL 1945	<input type="radio"/>	<input checked="" type="radio"/>	<input checked="" type="radio"/>
DAL 1945 AL 1960	<input type="radio"/>	<input checked="" type="radio"/>	<input checked="" type="radio"/>
DAL 1960 AL 1980	<input checked="" type="radio"/>	<input checked="" type="radio"/>	<input checked="" type="radio"/>
DAL 1980	<input type="radio"/>	<input checked="" type="radio"/>	<input checked="" type="radio"/>

Aree scoperte

CORTILE
 GIARDINO
 NESSUNA
 VERDE PRIVATO
 PARCHEGGIO
 VERDE PUBBLICO
 DEPOSITO
 INCOLTO

Categorie

POPOLARE
 ECONOMICA
 CIVILE
 LUSO

A = Di costruzione
 B = Di ricostruzione
 C = Di ristrutturazione totale

Destinazione d'uso prevalente

	In	T.	P.1°	P.2°	P.3°	P.4°	Altro
ACCESSORI RESIDENZIALI	<input type="radio"/>	<input type="radio"/>	<input checked="" type="radio"/>	<input type="radio"/>	<input type="radio"/>	<input type="radio"/>	<input type="radio"/>
RESIDENZA	<input type="radio"/>	<input type="radio"/>	<input type="radio"/>	<input type="radio"/>	<input type="radio"/>	<input type="radio"/>	<input type="radio"/>
ATTIVITA' COMMERCIALE	<input type="radio"/>	<input type="radio"/>	<input type="radio"/>	<input type="radio"/>	<input type="radio"/>	<input type="radio"/>	<input type="radio"/>
ATTIVITA' DIREZIONALE	<input type="radio"/>	<input type="radio"/>	<input type="radio"/>	<input type="radio"/>	<input type="radio"/>	<input type="radio"/>	<input type="radio"/>
STUDI PROFESSIONALI	<input type="radio"/>	<input type="radio"/>	<input type="radio"/>	<input type="radio"/>	<input type="radio"/>	<input type="radio"/>	<input type="radio"/>
ARTIGIANALE DI SERVIZIO	<input type="radio"/>	<input type="radio"/>	<input type="radio"/>	<input type="radio"/>	<input type="radio"/>	<input type="radio"/>	<input type="radio"/>
AUTORIMESSE	<input type="radio"/>	<input type="radio"/>	<input type="radio"/>	<input type="radio"/>	<input type="radio"/>	<input type="radio"/>	<input type="radio"/>
DEPOSITI	<input type="radio"/>	<input checked="" type="radio"/>	<input type="radio"/>	<input type="radio"/>	<input type="radio"/>	<input type="radio"/>	<input type="radio"/>
PUBBLICI ESERCIZI	<input type="radio"/>	<input type="radio"/>	<input type="radio"/>	<input type="radio"/>	<input type="radio"/>	<input type="radio"/>	<input type="radio"/>
SERVIZIO AGRICOLO	<input type="radio"/>	<input type="radio"/>	<input type="radio"/>	<input type="radio"/>	<input type="radio"/>	<input type="radio"/>	<input type="radio"/>
DESTINAZIONE PUBBLICA ISTRUZIONE	<input type="radio"/>	<input type="radio"/>	<input type="radio"/>	<input type="radio"/>	<input type="radio"/>	<input type="radio"/>	<input type="radio"/>
DESTINAZIONE PUBBLICA CULTURA SPETTACOLO	<input type="radio"/>	<input type="radio"/>	<input type="radio"/>	<input type="radio"/>	<input type="radio"/>	<input type="radio"/>	<input type="radio"/>
DESTINAZIONE PUBBLICA UFFICI PUBBLICI	<input type="radio"/>	<input type="radio"/>	<input type="radio"/>	<input type="radio"/>	<input type="radio"/>	<input type="radio"/>	<input type="radio"/>
DESTINAZIONE PUBBLICA CULTO	<input type="radio"/>	<input type="radio"/>	<input type="radio"/>	<input type="radio"/>	<input type="radio"/>	<input type="radio"/>	<input type="radio"/>
DESTINAZIONE PUBBLICA SANITA'	<input type="radio"/>	<input type="radio"/>	<input type="radio"/>	<input type="radio"/>	<input type="radio"/>	<input type="radio"/>	<input type="radio"/>
DESTINAZIONE PUBBLICA ASSISTENZA	<input type="radio"/>	<input type="radio"/>	<input type="radio"/>	<input type="radio"/>	<input type="radio"/>	<input type="radio"/>	<input type="radio"/>
DESTINAZIONE PUBBLICA SICUREZZA	<input type="radio"/>	<input type="radio"/>	<input type="radio"/>	<input type="radio"/>	<input type="radio"/>	<input type="radio"/>	<input type="radio"/>
DESTINAZIONE PUBBLICA SPORT	<input type="radio"/>	<input type="radio"/>	<input type="radio"/>	<input type="radio"/>	<input type="radio"/>	<input type="radio"/>	<input type="radio"/>

ANNULLATA



SCHEDA DI ANALISI E PROGETTO DI TUTELA DEL CENTRO STORICO

Allegato al Piano Particolareggiato per il recupero, la tutela e la valorizzazione del Centro storico di Barbariga

Località: Frontignano	Isolato: 08	Link: 08_01_2
Indirizzo:	Civico:	
Lotto: 01	Edificio: 2	Codice ecografico:

Dotazione di posteggi pertinenziali

In box n°:	In autorimesse n°:	All'aperto n°:	In spazi impropri n°:
-------------------	---------------------------	-----------------------	------------------------------

Stato di conservazione

INTEGRO
 POCO ALTERATO
 ALTERATO
 MOLTO ALTERATO
 RECENTE
 RIPRISTINATO
 TRASFORMATO
 AMPLIATO

Stato di dissesto

NUMEROSE LESIONI
 POCHE LESIONI
 LESIONI NON PRESENTI

Valore architettonico

NULLO
 MODESTO
 BUONO
 RILEVANTE

Tipo di interesse

STORICO
 ARCHITETTONICO
 TIPOLOGICO
 AMBIENTALE / DI CONTESTO
 NESSUNO-NEUTRO

Rilevanza paesistica

NEGATIVO, CONTRASTANTE
 MIGLIORATIVO DEL PAESAGGIO
 NEUTRO O SENZA RILIEVO
 CARATTERIZZAZIONE DEL PAESAGGIO
 COMPLEMENTARE DEL PAESAGGIO

Elementi architettonici significativi

<input type="checkbox"/> Archi-Volte	<input type="checkbox"/> Tronconi	<input type="checkbox"/> Coperture in op.	<input type="checkbox"/> Intonaco	<input type="checkbox"/> Inferriate
<input type="checkbox"/> Colonne	<input type="checkbox"/> Cortina	<input type="checkbox"/> Ingressi	<input type="checkbox"/> Tinte	<input type="checkbox"/> Poggioli
<input type="checkbox"/> Contorni-Stipiti	<input type="checkbox"/> Portici	<input type="checkbox"/> Decorazioni	<input type="checkbox"/> Decorazioni pittoriche	<input type="checkbox"/> Abbaini
<input type="checkbox"/> Cortili antichi	<input type="checkbox"/> Murature	<input type="checkbox"/> Zoccolatura	<input type="checkbox"/> Affreschi	<input type="checkbox"/> Parapetti

Note sugli elementi architettonici significativi

Tinteggiatura	Affreschi
Tinteggiatura tipologia:	Affreschi datazione:
Tinteggiatura tonalità:	Affreschi localizzazione:
Tinteggiatura datazione:	
Decorazione pittoriche	
Decorazione pittoriche datazione:	
Decorazioni pittoriche localizzazione:	

Interventi ammessi come da N.T.A.

<input checked="" type="checkbox"/> Interventi 1 livello	<input checked="" type="checkbox"/> Interventi 3 livello	<input checked="" type="checkbox"/> Interventi 5 livello	<input type="checkbox"/> Consolidamento statico
<input checked="" type="checkbox"/> Interventi 2 livello	<input checked="" type="checkbox"/> Interventi 4 livello	<input type="checkbox"/> Interventi 6 livello	<input type="checkbox"/> Piano attuativo

**SCHEDA DI ANALISI E PROGETTO DI TUTELA DEL CENTRO STORICO**

Allegato al Piano Particolareggiato per il recupero, la tutela e la valorizzazione del Centro storico di Barbariga

Località: Frontignano

Isolato: 08

Link: 08_01_2

Indirizzo:

Civico:

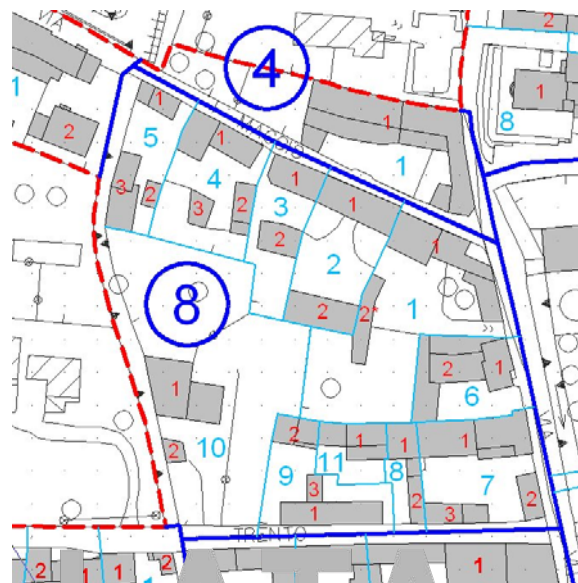
Lotto: 01 Edificio: 2

Codice ecografico:

Note e prescrizioni aggiuntive: TETTOIA

Imm_A: 0.jpg

Imm_B: 08_01_2.jpg



ANNULLATA



SCHEDA DI ANALISI E PROGETTO DI TUTELA DEL CENTRO STORICO

Allegato al Piano Particolareggiato per il recupero, la tutela e la valorizzazione del Centro storico di Barbariga

Località: Frontignano	Isolato: 08	Link: 08_01_1
Indirizzo: Via Primo Maggio	Civico:	
Lotto: 01	Edificio: 1	Codice ecografico:

Caratteristiche generali

EDIFICIO PRINCIPALE
 PERTINENZA

Proprietà

PRIVATA
 PUBBLICA
 MISTA

Tipologia architettonica

EDIFICIO A CORTE
 BLOCCO ISOLATO
 EDIFICIO A SCHIERA

Vincoli

NESSUN VINCOLO
 VINCOLO MONUMENTALE
 VINCOLO PAESISTICO

Epoca storica

	A	B	C
FINO AL 1300	<input type="radio"/>	<input checked="" type="radio"/>	<input type="radio"/>
DAL 1300 AL 1500	<input type="radio"/>	<input type="radio"/>	<input type="radio"/>
DAL 1500 AL 1600	<input type="radio"/>	<input type="radio"/>	<input type="radio"/>
DAL 1600 AL 1700	<input type="radio"/>	<input type="radio"/>	<input type="radio"/>
DAL 1700 AL 1800	<input checked="" type="radio"/>	<input type="radio"/>	<input type="radio"/>
DAL 1800 AL 1900	<input type="radio"/>	<input type="radio"/>	<input type="radio"/>
DAL 1900 AL 1920	<input type="radio"/>	<input type="radio"/>	<input type="radio"/>
DAL 1920 AL 1945	<input type="radio"/>	<input type="radio"/>	<input type="radio"/>
DAL 1945 AL 1960	<input type="radio"/>	<input type="radio"/>	<input type="radio"/>
DAL 1960 AL 1980	<input type="radio"/>	<input type="radio"/>	<input type="radio"/>
DAL 1980	<input type="radio"/>	<input type="radio"/>	<input checked="" type="radio"/>

Aree scoperte

CORTILE
 VERDE PRIVATO
 DEPOSITO
 GIARDINO
 PARCHEGGIO
 INCOLTO
 NESSUNA
 VERDE PUBBLICO

Categorie

POPOLARE
 ECONOMICA
 CIVILE
 LUSO

A = Di costruzione

B = Di ricostruzione

C = Di ristrutturazione totale

Destinazione d'uso prevalente

	Int.	P.T.	P.1°	P.2°	P.3°	P.4°	Altro
ACCESSORI RESIDENZA	<input checked="" type="radio"/>	<input type="radio"/>	<input type="radio"/>	<input type="radio"/>	<input type="radio"/>	<input type="radio"/>	<input type="radio"/>
RESIDENZA	<input type="radio"/>	<input checked="" type="radio"/>	<input checked="" type="radio"/>	<input type="radio"/>	<input type="radio"/>	<input type="radio"/>	<input type="radio"/>
ATTIVITA' COMMERCIALE	<input type="radio"/>	<input type="radio"/>	<input type="radio"/>	<input type="radio"/>	<input type="radio"/>	<input type="radio"/>	<input type="radio"/>
ATTIVITA' DIREZIONALE	<input type="radio"/>	<input type="radio"/>	<input type="radio"/>	<input type="radio"/>	<input type="radio"/>	<input type="radio"/>	<input type="radio"/>
STUDI PROFESSIONALI	<input type="radio"/>	<input type="radio"/>	<input type="radio"/>	<input type="radio"/>	<input type="radio"/>	<input type="radio"/>	<input type="radio"/>
ARTIGIANALE DI SERVIZIO	<input type="radio"/>	<input type="radio"/>	<input type="radio"/>	<input type="radio"/>	<input type="radio"/>	<input type="radio"/>	<input type="radio"/>
AUTORIMESSE	<input type="radio"/>	<input type="radio"/>	<input type="radio"/>	<input type="radio"/>	<input type="radio"/>	<input type="radio"/>	<input type="radio"/>
DEPOSITI	<input type="radio"/>	<input type="radio"/>	<input type="radio"/>	<input type="radio"/>	<input type="radio"/>	<input type="radio"/>	<input type="radio"/>
PUBBLICI ESERCIZI	<input type="radio"/>	<input type="radio"/>	<input type="radio"/>	<input type="radio"/>	<input type="radio"/>	<input type="radio"/>	<input type="radio"/>
SERVIZIO AGRICOLO	<input type="radio"/>	<input type="radio"/>	<input type="radio"/>	<input type="radio"/>	<input type="radio"/>	<input type="radio"/>	<input type="radio"/>
DESTINAZIONE PUBBLICA ISTRUZIONE	<input type="radio"/>	<input type="radio"/>	<input type="radio"/>	<input type="radio"/>	<input type="radio"/>	<input type="radio"/>	<input type="radio"/>
DESTINAZIONE PUBBLICA CULTURA SPETTACOLO	<input type="radio"/>	<input type="radio"/>	<input type="radio"/>	<input type="radio"/>	<input type="radio"/>	<input type="radio"/>	<input type="radio"/>
DESTINAZIONE PUBBLICA UFFICI PUBBLICI	<input type="radio"/>	<input type="radio"/>	<input type="radio"/>	<input type="radio"/>	<input type="radio"/>	<input type="radio"/>	<input type="radio"/>
DESTINAZIONE PUBBLICA CULTO	<input type="radio"/>	<input type="radio"/>	<input type="radio"/>	<input type="radio"/>	<input type="radio"/>	<input type="radio"/>	<input type="radio"/>
DESTINAZIONE PUBBLICA SANITA'	<input type="radio"/>	<input type="radio"/>	<input type="radio"/>	<input type="radio"/>	<input type="radio"/>	<input type="radio"/>	<input type="radio"/>
DESTINAZIONE PUBBLICA ASSISTENZA	<input type="radio"/>	<input type="radio"/>	<input type="radio"/>	<input type="radio"/>	<input type="radio"/>	<input type="radio"/>	<input type="radio"/>
DESTINAZIONE PUBBLICA SICUREZZA	<input type="radio"/>	<input type="radio"/>	<input type="radio"/>	<input type="radio"/>	<input type="radio"/>	<input type="radio"/>	<input type="radio"/>
DESTINAZIONE PUBBLICA SPORT	<input type="radio"/>	<input type="radio"/>	<input type="radio"/>	<input type="radio"/>	<input type="radio"/>	<input type="radio"/>	<input type="radio"/>



SCHEDA DI ANALISI E PROGETTO DI TUTELA DEL CENTRO STORICO

Allegato al Piano Particolareggiato per il recupero, la tutela e la valorizzazione del Centro storico di Barbariga

Località: Frontignano	Isolato: 08	Link: 08_01_1
Indirizzo: Via Primo Maggio	Civico:	
Lotto: 01	Edificio: 1	Codice ecografico:

Dotazione di posteggi pertinenziali

In box n°:	In autorimesse n°:	All'aperto n°:	In spazi impropri n°:
-------------------	---------------------------	-----------------------	------------------------------

Stato di conservazione

INTEGRO
 POCO ALTERATO
 ALTERATO
 MOLTO ALTERATO
 RECENTE
 RIPRISTINATO
 TRASFORMATO
 AMPLIATO

Stato di dissesto

NUMEROSE LESIONI
 POCHE LESIONI
 LESIONI NON PRESENTI

Valore architettonico

NULLO
 MODESTO
 BUONO
 RILEVANTE

Tipo di interesse

STORICO
 ARCHITETTONICO
 TIPOLOGICO
 AMBIENTALE / DI CONTESTO
 NESSUNO-NEUTRO

Rilevanza paesistica

NEGATIVO, CONTRASTANTE
 NEUTRO O SENZA RILIEVO
 COMPLEMENTARE DEL PAESAGGIO
 MIGLIORATIVO DEL PAESAGGIO
 CARATTERIZZAZIONE DEL PAESAGGIO

Elementi architettonici significativi

<input type="checkbox"/> Archi-Volte	<input type="checkbox"/> Gronde	<input checked="" type="checkbox"/> Coperture in coppi	<input type="checkbox"/> Intonaco	<input checked="" type="checkbox"/> Inferriate
<input type="checkbox"/> Colonne	<input type="checkbox"/> Portali	<input checked="" type="checkbox"/> Infissi	<input type="checkbox"/> Tinteggiature	<input type="checkbox"/> Poggioli
<input type="checkbox"/> Contorni-Stipiti	<input type="checkbox"/> Portici	<input type="checkbox"/> Decorazioni	<input type="checkbox"/> Decorazioni Pittoriche	<input type="checkbox"/> Abbaini
<input type="checkbox"/> Cortili antichi	<input type="checkbox"/> Murature	<input type="checkbox"/> Zoccolatura	<input type="checkbox"/> Affreschi	<input type="checkbox"/> Parapetti

Note sugli elementi architettonici significativi

Tinteggiatura	Affreschi
Tinteggiatura tipologia:	Affreschi datazione:
Tinteggiatura tonalità:	Affreschi localizzazione:
Tinteggiatura datazione:	
Decorazione pittoriche	
Decorazione pittoriche datazione:	
Decorazioni pittoriche localizzazione:	

Interventi ammessi come da N.T.A.

Interventi 1 livello
 Interventi 2 livello
 Interventi 3 livello
 Interventi 4 livello
 Interventi 5 livello
 Interventi 6 livello
 Consolidamento statico
 Piano attuativo



SCHEDA DI ANALISI E PROGETTO DI TUTELA DEL CENTRO STORICO

Allegato al Piano Particolareggiato per il recupero, la tutela e la valorizzazione del Centro storico di Barbariga

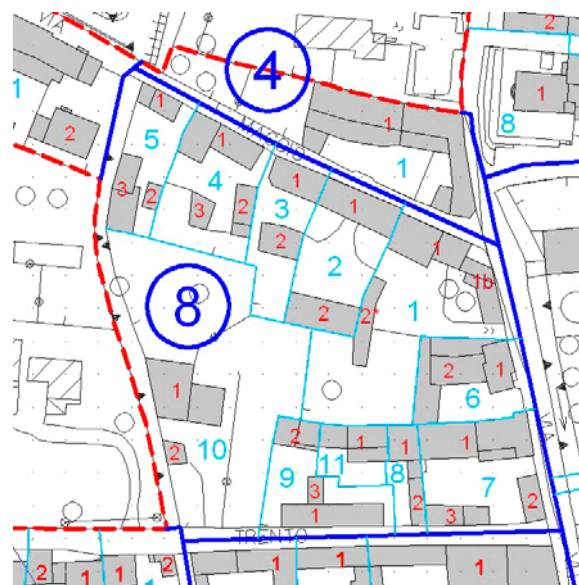
Località: Frontignano	Isolato: 08	Link: 08_01_1
Indirizzo: Via Primo Maggio		Civico:
Lotto: 01	Edificio: 1	Codice ecografico:

Note e prescrizioni aggiuntive:

Imm_A: 08_01_1.jpg



Imm_B: 08_01_1.jpg





SCHEDA DI ANALISI E PROGETTO DI TUTELA DEL CENTRO STORICO

Allegato al Piano Particolareggiato per il recupero, la tutela e la valorizzazione del Centro storico di Barbariga

Località: Frontignano	Isolato: 08	Link: 08_01_1b
Indirizzo: Via Vittorio Veneto	Civico:	
Lotto: 01	Edificio: 1b	Codice ecografico:

Caratteristiche generali

EDIFICIO PRINCIPALE
 PERTINENZA

Proprietà

PRIVATA
 PUBBLICA
 MISTA

Tipologia architettonica

EDIFICIO A CORTE
 BLOCCO ISOLATO
 EDIFICIO A SCHIERA

Vincoli

NESSUN VINCOLO
 VINCOLO MONUMENTALE
 VINCOLO PAESISTICO

Epoca storica

	A	B	C
FINO AL 1300	<input type="radio"/>	<input checked="" type="radio"/>	<input type="radio"/>
DAL 1300 AL 1500	<input type="radio"/>	<input type="radio"/>	<input type="radio"/>
DAL 1500 AL 1600	<input type="radio"/>	<input type="radio"/>	<input type="radio"/>
DAL 1600 AL 1700	<input type="radio"/>	<input type="radio"/>	<input type="radio"/>
DAL 1700 AL 1800	<input checked="" type="radio"/>	<input type="radio"/>	<input type="radio"/>
DAL 1800 AL 1900	<input type="radio"/>	<input type="radio"/>	<input type="radio"/>
DAL 1900 AL 1920	<input type="radio"/>	<input type="radio"/>	<input type="radio"/>
DAL 1920 AL 1945	<input type="radio"/>	<input type="radio"/>	<input type="radio"/>
DAL 1945 AL 1960	<input type="radio"/>	<input type="radio"/>	<input type="radio"/>
DAL 1960 AL 1980	<input type="radio"/>	<input type="radio"/>	<input type="radio"/>
DAL 1980	<input type="radio"/>	<input type="radio"/>	<input checked="" type="radio"/>

Aree scoperte

CORTILE
 VERDE PRIVATO
 DEPOSITO
 GIARDINO
 PARCHEGGIO
 INCOLTO
 NESSUNA
 VERDE PUBBLICO

Categorie

POPOLARE
 CIVILE
 ECONOMICA
 LUSO

A = Di costruzione
 B = Di ricostruzione
 C = Di ristrutturazione totale

Destinazione d'uso prevalente

	Int.	P.T.	P.1°	P.2°	P.3°	P.4°	Altro
ACCESSORI RESIDENZA	<input type="radio"/>	<input type="radio"/>	<input type="radio"/>	<input type="radio"/>	<input type="radio"/>	<input type="radio"/>	<input type="radio"/>
RESIDENZA	<input type="radio"/>	<input type="radio"/>	<input checked="" type="radio"/>	<input type="radio"/>	<input type="radio"/>	<input type="radio"/>	<input type="radio"/>
ATTIVITA' COMMERCIALE	<input type="radio"/>	<input checked="" type="radio"/>	<input type="radio"/>	<input type="radio"/>	<input type="radio"/>	<input type="radio"/>	<input type="radio"/>
ATTIVITA' DIREZIONALE	<input type="radio"/>	<input type="radio"/>	<input type="radio"/>	<input type="radio"/>	<input type="radio"/>	<input type="radio"/>	<input type="radio"/>
STUDI PROFESSIONALI	<input type="radio"/>	<input type="radio"/>	<input type="radio"/>	<input type="radio"/>	<input type="radio"/>	<input type="radio"/>	<input type="radio"/>
ARTIGIANALE DI SERVIZIO	<input type="radio"/>	<input type="radio"/>	<input type="radio"/>	<input type="radio"/>	<input type="radio"/>	<input type="radio"/>	<input type="radio"/>
AUTORIMESSE	<input type="radio"/>	<input type="radio"/>	<input type="radio"/>	<input type="radio"/>	<input type="radio"/>	<input type="radio"/>	<input type="radio"/>
DEPOSITI	<input type="radio"/>	<input type="radio"/>	<input type="radio"/>	<input type="radio"/>	<input type="radio"/>	<input type="radio"/>	<input type="radio"/>
PUBBLICI ESERCIZI	<input type="radio"/>	<input type="radio"/>	<input type="radio"/>	<input type="radio"/>	<input type="radio"/>	<input type="radio"/>	<input type="radio"/>
SERVIZIO AGRICOLO	<input type="radio"/>	<input type="radio"/>	<input type="radio"/>	<input type="radio"/>	<input type="radio"/>	<input type="radio"/>	<input type="radio"/>
DESTINAZIONE PUBBLICA ISTRUZIONE	<input type="radio"/>	<input type="radio"/>	<input type="radio"/>	<input type="radio"/>	<input type="radio"/>	<input type="radio"/>	<input type="radio"/>
DESTINAZIONE PUBBLICA CULTURA SPETTACOLO	<input type="radio"/>	<input type="radio"/>	<input type="radio"/>	<input type="radio"/>	<input type="radio"/>	<input type="radio"/>	<input type="radio"/>
DESTINAZIONE PUBBLICA UFFICI PUBBLICI	<input type="radio"/>	<input type="radio"/>	<input type="radio"/>	<input type="radio"/>	<input type="radio"/>	<input type="radio"/>	<input type="radio"/>
DESTINAZIONE PUBBLICA CULTO	<input type="radio"/>	<input type="radio"/>	<input type="radio"/>	<input type="radio"/>	<input type="radio"/>	<input type="radio"/>	<input type="radio"/>
DESTINAZIONE PUBBLICA SANITA'	<input type="radio"/>	<input type="radio"/>	<input type="radio"/>	<input type="radio"/>	<input type="radio"/>	<input type="radio"/>	<input type="radio"/>
DESTINAZIONE PUBBLICA ASSISTENZA	<input type="radio"/>	<input type="radio"/>	<input type="radio"/>	<input type="radio"/>	<input type="radio"/>	<input type="radio"/>	<input type="radio"/>
DESTINAZIONE PUBBLICA SICUREZZA	<input type="radio"/>	<input type="radio"/>	<input type="radio"/>	<input type="radio"/>	<input type="radio"/>	<input type="radio"/>	<input type="radio"/>
DESTINAZIONE PUBBLICA SPORT	<input type="radio"/>	<input type="radio"/>	<input type="radio"/>	<input type="radio"/>	<input type="radio"/>	<input type="radio"/>	<input type="radio"/>



SCHEDA DI ANALISI E PROGETTO DI TUTELA DEL CENTRO STORICO

Allegato al Piano Particolareggiato per il recupero, la tutela e la valorizzazione del Centro storico di Barbariga

Località: Frontignano	Isolato: 08	Link: 08_01_1b
Indirizzo: Via Vittorio Veneto	Civico:	
Lotto: 01	Edificio: 1b	Codice ecografico:

Dotazione di posteggi pertinenziali

In box n°:	In autorimesse n°:	All'aperto n°:	In spazi impropri n°:
-------------------	---------------------------	-----------------------	------------------------------

Stato di conservazione

INTEGRIO
 POCO ALTERATO
 ALTERATO
 MOLTO ALTERATO
 RECENTE
 RIPRISTINATO
 TRASFORMATO
 AMPLIATO

Stato di dissesto

NUMEROSE LESIONI
 POCHE LESIONI
 LESIONI NON PRESENTI

Valore architettonico

NULLO
 MODESTO
 BUONO
 RILEVANTE

Tipo di interesse

STORICO
 ARCHITETTONICO
 TIPOLOGICO
 AMBIENTALE / DI CONTESTO
 NESSUNO-NEUTRO

Rilevanza paesistica

NEGATIVO, CONTRASTANTE
 NEUTRO O SENZA RILIEVO
 COMPLEMENTARE DEL PAESAGGIO
 MIGLIORATIVO DEL PAESAGGIO
 CARATTERIZZAZIONE DEL PAESAGGIO

Elementi architettonici significativi

<input type="checkbox"/> Archi-Volte	<input type="checkbox"/> Gronde	<input type="checkbox"/> Coperture in coppi	<input type="checkbox"/> Intonaco	<input type="checkbox"/> Inferriate
<input type="checkbox"/> Colonne	<input type="checkbox"/> Portali	<input type="checkbox"/> Infissi	<input type="checkbox"/> Tinteggiature	<input type="checkbox"/> Poggioli
<input type="checkbox"/> Contorni-Stipiti	<input type="checkbox"/> Portici	<input type="checkbox"/> Decorazioni	<input type="checkbox"/> Decorazioni Pittoriche	<input type="checkbox"/> Abbaini
<input type="checkbox"/> Cortili antichi	<input type="checkbox"/> Murature	<input type="checkbox"/> Zoccolatura	<input type="checkbox"/> Affreschi	<input type="checkbox"/> Parapetti

Note sugli elementi architettonici significativi

Tinteggiatura	Affreschi
Tinteggiatura tipologia:	Affreschi datazione:
Tinteggiatura tonalità:	Affreschi localizzazione:
Tinteggiatura datazione:	
Decorazione pittoriche	
Decorazione pittoriche datazione:	
Decorazioni pittoriche localizzazione:	

Interventi ammessi come da N.T.A.

Interventi 1 livello
 Interventi 2 livello
 Interventi 3 livello
 Interventi 4 livello
 Interventi 5 livello
 Interventi 6 livello
 Consolidamento statico
 Piano attuativo



SCHEDA DI ANALISI E PROGETTO DI TUTELA DEL CENTRO STORICO

Allegato al Piano Particolareggiato per il recupero, la tutela e la valorizzazione del Centro storico di Barbariga

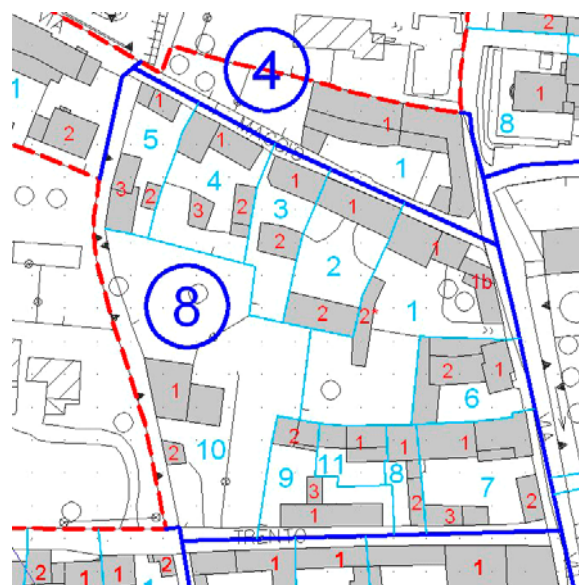
Località: Frontignano	Isolato: 08	Link: 08_01_1b
Indirizzo: Via Vittorio Veneto		Civico:
Lotto: 01	Edificio: 1b	Codice ecografico:

Note e prescrizioni aggiuntive:

Imm_A: 08_01_1b.jpg



Imm_B:





SCHEDA DI ANALISI E PROGETTO DI TUTELA DEL CENTRO STORICO

Allegato al Piano Particolareggiato per il recupero, la tutela e la valorizzazione del Centro storico di Barbariga

Località: Frontignano	Isolato: 12	Link: 12_08_2
Indirizzo:	Civico:	
Lotto: 08	Edificio: 2	Codice ecografico:

Caratteristiche generali

EDIFICIO PRINCIPALE
 PERTINENZA

Proprietà

PRIVATA
 PUBBLICA
 MISTA

Tipologia architettonica

EDIFICIO A CORTE
 BLOCCO ISOLATO
 EDIFICIO A SCHIERA

Vincoli

NESSUN VINCOLO
 VINCOLO MONUMENTALE
 VINCOLO PAESISTICO

Epoca storica

	A	B	C
FINO AL 1300	<input type="radio"/>	<input checked="" type="radio"/>	<input checked="" type="radio"/>
DAL 1300 AL 1500	<input type="radio"/>	<input checked="" type="radio"/>	<input checked="" type="radio"/>
DAL 1500 AL 1600	<input type="radio"/>	<input checked="" type="radio"/>	<input checked="" type="radio"/>
DAL 1600 AL 1700	<input type="radio"/>	<input checked="" type="radio"/>	<input checked="" type="radio"/>
DAL 1700 AL 1800	<input type="radio"/>	<input checked="" type="radio"/>	<input checked="" type="radio"/>
DAL 1800 AL 1900	<input type="radio"/>	<input checked="" type="radio"/>	<input checked="" type="radio"/>
DAL 1900 AL 1920	<input type="radio"/>	<input checked="" type="radio"/>	<input checked="" type="radio"/>
DAL 1920 AL 1945	<input type="radio"/>	<input checked="" type="radio"/>	<input checked="" type="radio"/>
DAL 1945 AL 1960	<input checked="" type="radio"/>	<input checked="" type="radio"/>	<input checked="" type="radio"/>
DAL 1960 AL 1980	<input type="radio"/>	<input checked="" type="radio"/>	<input checked="" type="radio"/>
DAL 1980	<input type="radio"/>	<input checked="" type="radio"/>	<input checked="" type="radio"/>

Aree scoperte

CORTILE
 GIARDINO
 NESSUNA
 VERDE PRIVATO
 PARCHEGGIO
 VERDE PUBBLICO
 DEPOSITO
 INCOLTO

Categorie

POPOLARE
 ECONOMICA
 CIVILE
 LUSO

A = Di costruzione
 = Di costruzione
 = Di costruzione

ANNULLATA

Destinazione d'uso prevalente

	Int.	P.1.	P.1 ¹	P.2 ¹	P.3 ¹	P.4 ¹	Altro
ACCESSORI RESIDENZA	<input checked="" type="radio"/>	<input type="radio"/>	<input type="radio"/>	<input type="radio"/>	<input type="radio"/>	<input type="radio"/>	<input type="radio"/>
RESIDENZA	<input checked="" type="radio"/>	<input type="radio"/>	<input type="radio"/>	<input type="radio"/>	<input type="radio"/>	<input type="radio"/>	<input type="radio"/>
ATTIVITA' COMMERCIALE	<input checked="" type="radio"/>	<input type="radio"/>	<input type="radio"/>	<input type="radio"/>	<input type="radio"/>	<input type="radio"/>	<input type="radio"/>
ATTIVITA' DIREZIONALE	<input checked="" type="radio"/>	<input type="radio"/>	<input type="radio"/>	<input type="radio"/>	<input type="radio"/>	<input type="radio"/>	<input type="radio"/>
STUDI PROFESSIONALI	<input checked="" type="radio"/>	<input type="radio"/>	<input type="radio"/>	<input type="radio"/>	<input type="radio"/>	<input type="radio"/>	<input type="radio"/>
ARTIGIANALE DI SERVIZIO	<input checked="" type="radio"/>	<input type="radio"/>	<input type="radio"/>	<input type="radio"/>	<input type="radio"/>	<input type="radio"/>	<input type="radio"/>
AUTORIMESSE	<input checked="" type="radio"/>	<input type="radio"/>	<input type="radio"/>	<input type="radio"/>	<input type="radio"/>	<input type="radio"/>	<input type="radio"/>
DEPOSITI	<input checked="" type="radio"/>	<input type="radio"/>	<input type="radio"/>	<input type="radio"/>	<input type="radio"/>	<input type="radio"/>	<input type="radio"/>
PUBBLICI ESERCIZI	<input checked="" type="radio"/>	<input type="radio"/>	<input type="radio"/>	<input type="radio"/>	<input type="radio"/>	<input type="radio"/>	<input type="radio"/>
SERVIZIO AGRICOLO	<input checked="" type="radio"/>	<input checked="" type="radio"/>	<input type="radio"/>	<input type="radio"/>	<input type="radio"/>	<input type="radio"/>	<input type="radio"/>
DESTINAZIONE PUBBLICA ISTRUZIONE	<input checked="" type="radio"/>	<input type="radio"/>	<input type="radio"/>	<input type="radio"/>	<input type="radio"/>	<input type="radio"/>	<input type="radio"/>
DESTINAZIONE PUBBLICA CULTURA SPETTACOLO	<input checked="" type="radio"/>	<input type="radio"/>	<input type="radio"/>	<input type="radio"/>	<input type="radio"/>	<input type="radio"/>	<input type="radio"/>
DESTINAZIONE PUBBLICA UFFICI PUBBLICI	<input checked="" type="radio"/>	<input type="radio"/>	<input type="radio"/>	<input type="radio"/>	<input type="radio"/>	<input type="radio"/>	<input type="radio"/>
DESTINAZIONE PUBBLICA CULTO	<input checked="" type="radio"/>	<input type="radio"/>	<input type="radio"/>	<input type="radio"/>	<input type="radio"/>	<input type="radio"/>	<input type="radio"/>
DESTINAZIONE PUBBLICA SANITA'	<input checked="" type="radio"/>	<input type="radio"/>	<input type="radio"/>	<input type="radio"/>	<input type="radio"/>	<input type="radio"/>	<input type="radio"/>
DESTINAZIONE PUBBLICA ASSISTENZA	<input checked="" type="radio"/>	<input type="radio"/>	<input type="radio"/>	<input type="radio"/>	<input type="radio"/>	<input type="radio"/>	<input type="radio"/>
DESTINAZIONE PUBBLICA SICUREZZA	<input checked="" type="radio"/>	<input type="radio"/>	<input type="radio"/>	<input type="radio"/>	<input type="radio"/>	<input type="radio"/>	<input type="radio"/>
DESTINAZIONE PUBBLICA SPORT	<input checked="" type="radio"/>	<input type="radio"/>	<input type="radio"/>	<input type="radio"/>	<input type="radio"/>	<input type="radio"/>	<input type="radio"/>



SCHEDA DI ANALISI E PROGETTO DI TUTELA DEL CENTRO STORICO

Allegato al Piano Particolareggiato per il recupero, la tutela e la valorizzazione del Centro storico di Barbariga

Località: Frontignano	Isolato: 12	Link: 12_08_2
Indirizzo:	Civico:	
Lotto: 08	Edificio: 2	Codice ecografico:

<input type="checkbox"/> Dotazione di posteggi pertinenziali			
In box n°:	In autorimesse n°:	All'aperto n°:	In spazi impropri n°:

Stato di conservazione

- INTEGRO
 POCO ALTERATO
 ALTERATO
 MOLTO ALTERATO
 RECENTE
 RIPRISTINATO
 TRASFORMATO
 AMPLIATO

Stato di dissesto

- NUMEROSE LESIONI
 POCHE LESIONI
 LESIONI NON PRESENTI

Valore architettonico

- NULLO
 MODESTO
 BUONO
 RILEVANTE

Tipo di interesse

- STORICO
 ARCHITETTONICO
 TIPOLOGICO
 AMBIENTALE / DI CONTESTO
 NESSUNO-NEUTRO

Rilevanza paesistica

- NEGATIVO, CONTRASTANTE
 MIGLIORATIVO DEL PAESAGGIO
 NEUTRO O SENZA RILIEVO
 CARATTERIZZAZIONE DEL PAESAGGIO
 COMPLEMENTARE DEL PAESAGGIO

Elementi architettonici significativi

<input type="checkbox"/> Archi-Volte	<input type="checkbox"/> Grandi	<input checked="" type="checkbox"/> Decorazioni in coppi	<input type="checkbox"/> Intonaco	<input type="checkbox"/> Inferriate
<input type="checkbox"/> Colonne	<input type="checkbox"/> Portali	<input type="checkbox"/> Infissi	<input type="checkbox"/> Integrità	<input type="checkbox"/> Toggioli
<input type="checkbox"/> Contorni-Stipiti	<input type="checkbox"/> Portici	<input type="checkbox"/> Decorazioni	<input type="checkbox"/> Decorazioni Pittoriche	<input type="checkbox"/> Abbaini
<input type="checkbox"/> Cortili antichi	<input type="checkbox"/> Murature	<input type="checkbox"/> Zoccolatura	<input type="checkbox"/> Affreschi	<input type="checkbox"/> Parapetti

Note sugli elementi architettonici significativi

Tinteggiatura	Affreschi
Tinteggiatura tipologia:	Affreschi datazione:
Tinteggiatura tonalità:	Affreschi localizzazione:
Tinteggiatura datazione:	
Decorazione pittoriche	
Decorazione pittoriche datazione:	
Decorazioni pittoriche localizzazione:	

Interventi ammessi come da N.T.A.

<input checked="" type="checkbox"/> Interventi 1 livello	<input checked="" type="checkbox"/> Interventi 3 livello	<input checked="" type="checkbox"/> Interventi 5 livello	<input type="checkbox"/> Consolidamento statico
<input checked="" type="checkbox"/> Interventi 2 livello	<input checked="" type="checkbox"/> Interventi 4 livello	<input type="checkbox"/> Interventi 6 livello	<input type="checkbox"/> Piano attuativo

**SCHEMA DI ANALISI E PROGETTO DI TUTELA DEL CENTRO STORICO**

Allegato al Piano Particolareggiato per il recupero, la tutela e la valorizzazione del Centro storico di Barbariga

Località: Frontignano

Isolato: 12

Link: 12_08_2

Indirizzo:

Civico:

Lotto: 08 Edificio: 2

Codice ecografico:

Note e prescrizioni aggiuntive:

Imm_A: 12_08_2.jpg



Imm_B: 12_08_2.jpg



ANNULLATA



SCHEDA DI ANALISI E PROGETTO DI TUTELA DEL CENTRO STORICO

Allegato al Piano Particolareggiato per il recupero, la tutela e la valorizzazione del Centro storico di Barbariga

Località: Frontignano	Isolato: 12	Link: 12_08_3
Indirizzo:	Civico:	
Lotto: 08	Edificio: 3	Codice ecografico:

Caratteristiche generali

EDIFICIO PRINCIPALE
 PERTINENZA

Proprietà

PRIVATA
 PUBBLICA
 MISTA

Tipologia architettonica

EDIFICIO A CORTE
 BLOCCO ISOLATO
 EDIFICIO A SCHIERA

Vincoli

NESSUN VINCOLO
 VINCOLO MONUMENTALE
 VINCOLO PAESISTICO

Epoca storica

	A	B	C
FINO AL 1300	<input type="radio"/>	<input checked="" type="radio"/>	<input checked="" type="radio"/>
DAL 1300 AL 1500	<input type="radio"/>	<input checked="" type="radio"/>	<input checked="" type="radio"/>
DAL 1500 AL 1600	<input type="radio"/>	<input checked="" type="radio"/>	<input checked="" type="radio"/>
DAL 1600 AL 1700	<input type="radio"/>	<input checked="" type="radio"/>	<input checked="" type="radio"/>
DAL 1700 AL 1800	<input type="radio"/>	<input checked="" type="radio"/>	<input checked="" type="radio"/>
DAL 1800 AL 1900	<input type="radio"/>	<input checked="" type="radio"/>	<input checked="" type="radio"/>
DAL 1900 AL 1920	<input type="radio"/>	<input checked="" type="radio"/>	<input checked="" type="radio"/>
DAL 1920 AL 1945	<input type="radio"/>	<input checked="" type="radio"/>	<input checked="" type="radio"/>
DAL 1945 AL 1960	<input checked="" type="radio"/>	<input checked="" type="radio"/>	<input checked="" type="radio"/>
DAL 1960 AL 1980	<input type="radio"/>	<input checked="" type="radio"/>	<input checked="" type="radio"/>
DAL 1980	<input type="radio"/>	<input checked="" type="radio"/>	<input checked="" type="radio"/>

Aree scoperte

CORTILE
 VERDE PRIVATO
 DEPOSITO
 GIARDINO
 PARCHEGGIO
 INCOLTO
 NESSUNA
 VERDE PUBBLICO

Categorie

POPOLARE
 ECONOMICA
 CIVILE
 LUSO

ANNULLATA

Destinazione d'uso prevalente

	Int.	P.T.	P.1°	P.2°	P.3°	P.4°	Altro
ACCESSORI RESIDENZA	<input checked="" type="radio"/>	<input type="radio"/>	<input checked="" type="radio"/>	<input checked="" type="radio"/>	<input checked="" type="radio"/>	<input checked="" type="radio"/>	<input checked="" type="radio"/>
RESIDENZA	<input checked="" type="radio"/>	<input type="radio"/>	<input checked="" type="radio"/>	<input checked="" type="radio"/>	<input checked="" type="radio"/>	<input checked="" type="radio"/>	<input checked="" type="radio"/>
ATTIVITA' COMMERCIALE	<input checked="" type="radio"/>	<input type="radio"/>	<input checked="" type="radio"/>	<input checked="" type="radio"/>	<input checked="" type="radio"/>	<input checked="" type="radio"/>	<input checked="" type="radio"/>
ATTIVITA' DIREZIONALE	<input checked="" type="radio"/>	<input type="radio"/>	<input checked="" type="radio"/>	<input checked="" type="radio"/>	<input checked="" type="radio"/>	<input checked="" type="radio"/>	<input checked="" type="radio"/>
STUDI PROFESSIONALI	<input checked="" type="radio"/>	<input type="radio"/>	<input checked="" type="radio"/>	<input checked="" type="radio"/>	<input checked="" type="radio"/>	<input checked="" type="radio"/>	<input checked="" type="radio"/>
ARTIGIANALE DI SERVIZIO	<input checked="" type="radio"/>	<input type="radio"/>	<input checked="" type="radio"/>	<input checked="" type="radio"/>	<input checked="" type="radio"/>	<input checked="" type="radio"/>	<input checked="" type="radio"/>
AUTORIMESSE	<input checked="" type="radio"/>	<input type="radio"/>	<input checked="" type="radio"/>	<input checked="" type="radio"/>	<input checked="" type="radio"/>	<input checked="" type="radio"/>	<input checked="" type="radio"/>
DEPOSITI	<input checked="" type="radio"/>	<input type="radio"/>	<input checked="" type="radio"/>	<input checked="" type="radio"/>	<input checked="" type="radio"/>	<input checked="" type="radio"/>	<input checked="" type="radio"/>
PUBBLICI ESERCIZI	<input checked="" type="radio"/>	<input type="radio"/>	<input checked="" type="radio"/>	<input checked="" type="radio"/>	<input checked="" type="radio"/>	<input checked="" type="radio"/>	<input checked="" type="radio"/>
SERVIZIO AGRICOLO	<input checked="" type="radio"/>	<input checked="" type="radio"/>	<input checked="" type="radio"/>	<input checked="" type="radio"/>	<input checked="" type="radio"/>	<input checked="" type="radio"/>	<input checked="" type="radio"/>
DESTINAZIONE PUBBLICA ISTRUZIONE	<input checked="" type="radio"/>	<input type="radio"/>	<input checked="" type="radio"/>	<input checked="" type="radio"/>	<input checked="" type="radio"/>	<input checked="" type="radio"/>	<input checked="" type="radio"/>
DESTINAZIONE PUBBLICA CULTURA SPETTACOLO	<input checked="" type="radio"/>	<input type="radio"/>	<input checked="" type="radio"/>	<input checked="" type="radio"/>	<input checked="" type="radio"/>	<input checked="" type="radio"/>	<input checked="" type="radio"/>
DESTINAZIONE PUBBLICA UFFICI PUBBLICI	<input checked="" type="radio"/>	<input type="radio"/>	<input checked="" type="radio"/>	<input checked="" type="radio"/>	<input checked="" type="radio"/>	<input checked="" type="radio"/>	<input checked="" type="radio"/>
DESTINAZIONE PUBBLICA CULTO	<input checked="" type="radio"/>	<input type="radio"/>	<input checked="" type="radio"/>	<input checked="" type="radio"/>	<input checked="" type="radio"/>	<input checked="" type="radio"/>	<input checked="" type="radio"/>
DESTINAZIONE PUBBLICA SANITA'	<input checked="" type="radio"/>	<input type="radio"/>	<input checked="" type="radio"/>	<input checked="" type="radio"/>	<input checked="" type="radio"/>	<input checked="" type="radio"/>	<input checked="" type="radio"/>
DESTINAZIONE PUBBLICA ASSISTENZA	<input checked="" type="radio"/>	<input type="radio"/>	<input checked="" type="radio"/>	<input checked="" type="radio"/>	<input checked="" type="radio"/>	<input checked="" type="radio"/>	<input checked="" type="radio"/>
DESTINAZIONE PUBBLICA SICUREZZA	<input checked="" type="radio"/>	<input type="radio"/>	<input checked="" type="radio"/>	<input checked="" type="radio"/>	<input checked="" type="radio"/>	<input checked="" type="radio"/>	<input checked="" type="radio"/>
DESTINAZIONE PUBBLICA SPORT	<input checked="" type="radio"/>	<input type="radio"/>	<input checked="" type="radio"/>	<input checked="" type="radio"/>	<input checked="" type="radio"/>	<input checked="" type="radio"/>	<input checked="" type="radio"/>



SCHEDA DI ANALISI E PROGETTO DI TUTELA DEL CENTRO STORICO

Allegato al Piano Particolareggiato per il recupero, la tutela e la valorizzazione del Centro storico di Barbariga

Località: Frontignano	Isolato: 12	Link: 12_08_3
Indirizzo:	Civico:	
Lotto: 08	Edificio: 3	Codice ecografico:

Dotazione di posteggi pertinenziali

In box n°:	In autorimesse n°:	All'aperto n°:	In spazi impropri n°:
-------------------	---------------------------	-----------------------	------------------------------

Stato di conservazione

- INTEGRO
 POCO ALTERATO
 ALTERATO
 MOLTO ALTERATO
 RECENTE
 RIPRISTINATO
 TRASFORMATO
 AMPLIATO

Stato di dissesto

- NUMEROSE LESIONI
 POCHE LESIONI
 LESIONI NON PRESENTI

Valore architettonico

- NULLO
 MODESTO
 BUONO
 RILEVANTE

Tipo di interesse

- STORICO
 ARCHITETTONICO
 TIPOLOGICO
 AMBIENTALE / DI CONTESTO
 NESSUNO-NEUTRO

Rilevanza paesistica

- NEGATIVO, CONTRASTANTE
 MIGLIORATIVO DEL PAESAGGIO
 NEUTRO O SENZA RILIEVO
 CARATTERIZZAZIONE DEL PAESAGGIO
 COMPLEMENTARE DEL PAESAGGIO

Elementi architettonici significativi

<input type="checkbox"/> Archi-Volte	<input type="checkbox"/> Torrioni	<input type="checkbox"/> Cupole e coperture	<input type="checkbox"/> Incastro	<input type="checkbox"/> Terrate
<input type="checkbox"/> Colonne	<input type="checkbox"/> Portali	<input type="checkbox"/> Ingressi	<input type="checkbox"/> Timpani	<input type="checkbox"/> Poggioli
<input type="checkbox"/> Contorni-Stipiti	<input type="checkbox"/> Portici	<input type="checkbox"/> Decorazioni	<input type="checkbox"/> Decorazioni Pittoriche	<input type="checkbox"/> Abbaini
<input type="checkbox"/> Cortili antichi	<input type="checkbox"/> Murature	<input type="checkbox"/> Zoccolatura	<input type="checkbox"/> Affreschi	<input type="checkbox"/> Parapetti

Note sugli elementi architettonici significativi

Tinteggiatura	Affreschi
Tinteggiatura tipologia:	Affreschi datazione:
Tinteggiatura tonalità:	Affreschi localizzazione:
Tinteggiatura datazione:	
Decorazione pittoriche	
Decorazione pittoriche datazione:	
Decorazioni pittoriche localizzazione:	

Interventi ammessi come da N.T.A.

<input checked="" type="checkbox"/> Interventi 1 livello	<input checked="" type="checkbox"/> Interventi 3 livello	<input checked="" type="checkbox"/> Interventi 5 livello	<input type="checkbox"/> Consolidamento statico
<input checked="" type="checkbox"/> Interventi 2 livello	<input checked="" type="checkbox"/> Interventi 4 livello	<input type="checkbox"/> Interventi 6 livello	<input type="checkbox"/> Piano attuativo

**SCHEMA DI ANALISI E PROGETTO DI TUTELA DEL CENTRO STORICO**

Allegato al Piano Particolareggiato per il recupero, la tutela e la valorizzazione del Centro storico di Barbariga

Località: Frontignano

Isolato: 12

Link: 12_08_3

Indirizzo:

Civico:

Lotto: 08 Edificio: 3

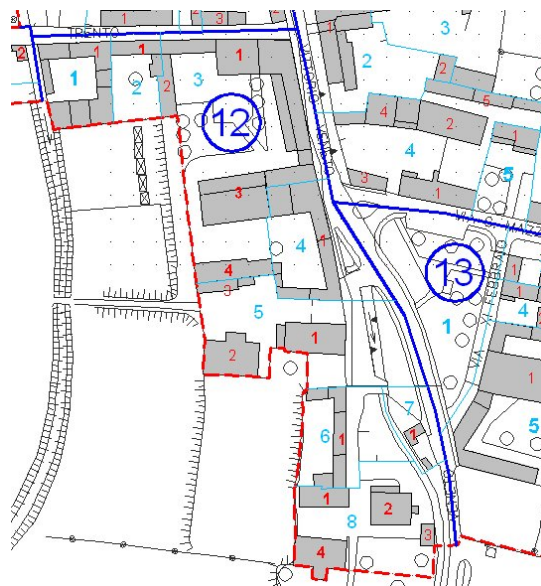
Codice ecografico:

Note e prescrizioni aggiuntive:

Imm_A: 12_08_3.jpg



Imm_B: 12_08_3.jpg



ANNULLATA



SCHEDA DI ANALISI E PROGETTO DI TUTELA DEL CENTRO STORICO

Allegato al Piano Particolareggiato per il recupero, la tutela e la valorizzazione del Centro storico di Barbariga

Località: Frontignano	Isolato: 12	Link: 12_08_4
Indirizzo:	Civico:	
Lotto: 08	Edificio: 4	Codice ecografico:

Caratteristiche generali

EDIFICIO PRINCIPALE
 PERTINENZA

Proprietà

PRIVATA
 PUBBLICA
 MISTA

Tipologia architettonica

EDIFICIO A CORTE
 BLOCCO ISOLATO
 EDIFICIO A SCHIERA

Vincoli

NESSUN VINCOLO
 VINCOLO MONUMENTALE
 VINCOLO PAESISTICO

Epoca storica

A B C

FINO AL 1300	<input type="radio"/>	<input type="radio"/>	<input type="radio"/>
DAL 1300 AL 1500	<input type="radio"/>	<input type="radio"/>	<input type="radio"/>
DAL 1500 AL 1600	<input type="radio"/>	<input type="radio"/>	<input type="radio"/>
DAL 1600 AL 1700	<input type="radio"/>	<input type="radio"/>	<input type="radio"/>
DAL 1700 AL 1800	<input type="radio"/>	<input type="radio"/>	<input type="radio"/>
DAL 1800 AL 1900	<input type="radio"/>	<input type="radio"/>	<input type="radio"/>
DAL 1900 AL 1920	<input checked="" type="radio"/>	<input type="radio"/>	<input type="radio"/>
DAL 1920 AL 1945	<input type="radio"/>	<input type="radio"/>	<input type="radio"/>
DAL 1945 AL 1960	<input type="radio"/>	<input type="radio"/>	<input type="radio"/>
DAL 1960 AL 1980	<input type="radio"/>	<input type="radio"/>	<input type="radio"/>
DAL 1980	<input type="radio"/>	<input type="radio"/>	<input type="radio"/>

Aree scoperte

CORTILE VERDE PRIVATO DEPOSITO
 GIARDINO PARCHEGGIO INCOLTO
 NESSUNA VERDE PUBBLICO

Categorie

POPOLARE CIVILE
 ECONOMICA LUSO

ANNULLATA

Destinazione d'uso prevalente

Int. P.T. P.1° P.2° P.3° P.4° Altro

ACCESSORI RESIDENZA	<input type="radio"/>	<input type="radio"/>	<input type="radio"/>	<input type="radio"/>	<input type="radio"/>	<input type="radio"/>	<input type="radio"/>
RESIDENZA	<input type="radio"/>	<input type="radio"/>	<input type="radio"/>	<input type="radio"/>	<input type="radio"/>	<input type="radio"/>	<input type="radio"/>
ATTIVITA' COMMERCIALE	<input type="radio"/>	<input type="radio"/>	<input type="radio"/>	<input type="radio"/>	<input type="radio"/>	<input type="radio"/>	<input type="radio"/>
ATTIVITA' DIREZIONALE	<input type="radio"/>	<input type="radio"/>	<input type="radio"/>	<input type="radio"/>	<input type="radio"/>	<input type="radio"/>	<input type="radio"/>
STUDI PROFESSIONALI	<input type="radio"/>	<input type="radio"/>	<input type="radio"/>	<input type="radio"/>	<input type="radio"/>	<input type="radio"/>	<input type="radio"/>
ARTIGIANALE DI SERVIZIO	<input type="radio"/>	<input type="radio"/>	<input type="radio"/>	<input type="radio"/>	<input type="radio"/>	<input type="radio"/>	<input type="radio"/>
AUTORIMESSE	<input type="radio"/>	<input type="radio"/>	<input type="radio"/>	<input type="radio"/>	<input type="radio"/>	<input type="radio"/>	<input type="radio"/>
DEPOSITI	<input type="radio"/>	<input type="radio"/>	<input type="radio"/>	<input type="radio"/>	<input type="radio"/>	<input type="radio"/>	<input type="radio"/>
PUBBLICI ESERCIZI	<input type="radio"/>	<input type="radio"/>	<input type="radio"/>	<input type="radio"/>	<input type="radio"/>	<input type="radio"/>	<input type="radio"/>
SERVIZIO AGRICOLO	<input type="radio"/>	<input checked="" type="radio"/>	<input type="radio"/>	<input type="radio"/>	<input type="radio"/>	<input type="radio"/>	<input type="radio"/>
DESTINAZIONE PUBBLICA ISTRUZIONE	<input type="radio"/>	<input type="radio"/>	<input type="radio"/>	<input type="radio"/>	<input type="radio"/>	<input type="radio"/>	<input type="radio"/>
DESTINAZIONE PUBBLICA CULTURA SPETTACOLO	<input type="radio"/>	<input type="radio"/>	<input type="radio"/>	<input type="radio"/>	<input type="radio"/>	<input type="radio"/>	<input type="radio"/>
DESTINAZIONE PUBBLICA UFFICI PUBBLICI	<input type="radio"/>	<input type="radio"/>	<input type="radio"/>	<input type="radio"/>	<input type="radio"/>	<input type="radio"/>	<input type="radio"/>
DESTINAZIONE PUBBLICA CULTO	<input type="radio"/>	<input type="radio"/>	<input type="radio"/>	<input type="radio"/>	<input type="radio"/>	<input type="radio"/>	<input type="radio"/>
DESTINAZIONE PUBBLICA SANITA'	<input type="radio"/>	<input type="radio"/>	<input type="radio"/>	<input type="radio"/>	<input type="radio"/>	<input type="radio"/>	<input type="radio"/>
DESTINAZIONE PUBBLICA ASSISTENZA	<input type="radio"/>	<input type="radio"/>	<input type="radio"/>	<input type="radio"/>	<input type="radio"/>	<input type="radio"/>	<input type="radio"/>
DESTINAZIONE PUBBLICA SICUREZZA	<input type="radio"/>	<input type="radio"/>	<input type="radio"/>	<input type="radio"/>	<input type="radio"/>	<input type="radio"/>	<input type="radio"/>
DESTINAZIONE PUBBLICA SPORT	<input type="radio"/>	<input type="radio"/>	<input type="radio"/>	<input type="radio"/>	<input type="radio"/>	<input type="radio"/>	<input type="radio"/>



SCHEDA DI ANALISI E PROGETTO DI TUTELA DEL CENTRO STORICO

Allegato al Piano Particolareggiato per il recupero, la tutela e la valorizzazione del Centro storico di Barbariga

Località: Frontignano	Isolato: 12	Link: 12_08_4
Indirizzo:	Civico:	
Lotto: 08	Edificio: 4	Codice ecografico:

<input checked="" type="checkbox"/> Dotazione di posteggi pertinenziali			
In box n°:	In autorimesse n°:	All'aperto n°:	In spazi impropri n°: 3

Stato di conservazione

INTEGRO
 POCO ALTERATO
 ALTERATO
 MOLTO ALTERATO
 RECENTE
 RIPRISTINATO
 TRASFORMATO
 AMPLIATO

Stato di dissesto

NUMEROSE LESIONI
 POCHE LESIONI
 LESIONI NON PRESENTI

Valore architettonico

NULLO
 MODESTO
 BUONO
 RILEVANTE

Tipo di interesse

STORICO
 ARCHITETTONICO
 TIPOLOGICO
 AMBIENTALE / DI CONTESTO
 NESSUNO-NEUTRO

Rilevanza paesistica

NEGATIVO, CONTRASTANTE
 MIGLIORATIVO DEL PAESAGGIO
 NEUTRO O SENZA RILIEVO
 CARATTERIZZAZIONE DEL PAESAGGIO
 COMPLEMENTARE DEL PAESAGGIO

Elementi architettonici significativi

<input type="checkbox"/> Archi-Volte	<input type="checkbox"/> Cortili	<input checked="" type="checkbox"/> Coerture in coppi	<input type="checkbox"/> Interni	<input type="checkbox"/> Inferriate
<input type="checkbox"/> Colonne	<input type="checkbox"/> Portali	<input type="checkbox"/> Infissi	<input type="checkbox"/> Tinte e tegole	<input type="checkbox"/> Poggioli
<input type="checkbox"/> Contorni-Stipiti	<input type="checkbox"/> Portici	<input type="checkbox"/> Decorazioni	<input type="checkbox"/> Decorazioni Pittoriche	<input type="checkbox"/> Abbaini
<input type="checkbox"/> Cortili antichi	<input type="checkbox"/> Murature	<input type="checkbox"/> Zoccolatura	<input type="checkbox"/> Affreschi	<input type="checkbox"/> Parapetti

Note sugli elementi architettonici significativi

Tinteggiatura	Affreschi
Tinteggiatura tipologia:	Affreschi datazione:
Tinteggiatura tonalità:	Affreschi localizzazione:
Tinteggiatura datazione:	
Decorazione pittoriche	
Decorazione pittoriche datazione:	
Decorazioni pittoriche localizzazione:	

Interventi ammessi come da N.T.A.

<input checked="" type="checkbox"/> Interventi 1 livello	<input checked="" type="checkbox"/> Interventi 3 livello	<input type="checkbox"/> Interventi 5 livello	<input type="checkbox"/> Consolidamento statico
<input checked="" type="checkbox"/> Interventi 2 livello	<input checked="" type="checkbox"/> Interventi 4 livello	<input type="checkbox"/> Interventi 6 livello	<input type="checkbox"/> Piano attuativo

**SCHEMA DI ANALISI E PROGETTO DI TUTELA DEL CENTRO STORICO**

Allegato al Piano Particolareggiato per il recupero, la tutela e la valorizzazione del Centro storico di Barbariga

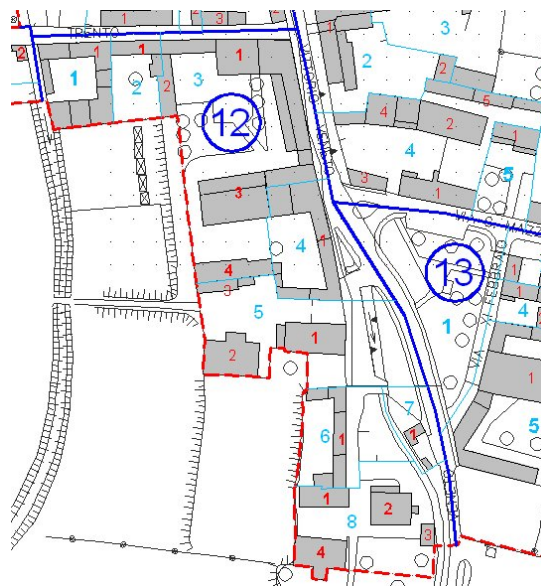
Località:	Frontignano	Isolato:	12	Link:	12_08_4
Indirizzo:				Civico:	
Lotto:	08	Edificio:	4	Codice ecografico:	

Note e prescrizioni aggiuntive:

Imm_A: 12_08_4.jpg



Imm_B: 12_08_4.jpg



ANNULLATA



SCHEDA DI ANALISI E PROGETTO DI TUTELA DEL CENTRO STORICO

Allegato al Piano Particolareggiato per il recupero, la tutela e la valorizzazione del Centro storico di Barbariga

Località: Frontignano	Isolato: 12	Link: 12_08_2
Indirizzo:	Civico:	
Lotto: 08	Edificio: 2	Codice ecografico:

Caratteristiche generali

EDIFICIO PRINCIPALE
 PERTINENZA

Proprietà

PRIVATA
 PUBBLICA
 MISTA

Tipologia architettonica

EDIFICIO A CORTE
 BLOCCO ISOLATO
 EDIFICIO A SCHIERA

Vincoli

NESSUN VINCOLO
 VINCOLO MONUMENTALE
 VINCOLO PAESISTICO

Epoca storica

	A	B	C
FINO AL 1300	<input type="radio"/>	<input checked="" type="radio"/>	<input checked="" type="radio"/>
DAL 1300 AL 1500	<input type="radio"/>	<input checked="" type="radio"/>	<input checked="" type="radio"/>
DAL 1500 AL 1600	<input type="radio"/>	<input checked="" type="radio"/>	<input checked="" type="radio"/>
DAL 1600 AL 1700	<input type="radio"/>	<input checked="" type="radio"/>	<input checked="" type="radio"/>
DAL 1700 AL 1800	<input type="radio"/>	<input checked="" type="radio"/>	<input checked="" type="radio"/>
DAL 1800 AL 1900	<input type="radio"/>	<input checked="" type="radio"/>	<input checked="" type="radio"/>
DAL 1900 AL 1920	<input type="radio"/>	<input checked="" type="radio"/>	<input checked="" type="radio"/>
DAL 1920 AL 1945	<input type="radio"/>	<input checked="" type="radio"/>	<input checked="" type="radio"/>
DAL 1945 AL 1960	<input checked="" type="radio"/>	<input checked="" type="radio"/>	<input checked="" type="radio"/>
DAL 1960 AL 1980	<input type="radio"/>	<input checked="" type="radio"/>	<input checked="" type="radio"/>
DAL 1980	<input type="radio"/>	<input checked="" type="radio"/>	<input checked="" type="radio"/>

Aree scoperte

CORTILE
 VERDE PRIVATO
 DEPOSITO
 GIARDINO
 PARCHEGGIO
 INCOLTO
 NESSUNA
 VERDE PUBBLICO

Categorie

POPOLARE
 ECONOMICA
 CIVILE
 LUSO

A = Di costruzione

B = Di ricostruzione

C = Di ristrutturazione totale

Destinazione d'uso prevalente

	Int.	P.T.	P.1°	P.2°	P.3°	P.4°	Altro
ACCESSORI RESIDENZA	<input checked="" type="radio"/>	<input type="radio"/>	<input type="radio"/>	<input checked="" type="radio"/>	<input checked="" type="radio"/>	<input checked="" type="radio"/>	<input checked="" type="radio"/>
RESIDENZA	<input checked="" type="radio"/>	<input type="radio"/>	<input type="radio"/>	<input checked="" type="radio"/>	<input checked="" type="radio"/>	<input checked="" type="radio"/>	<input checked="" type="radio"/>
ATTIVITA' COMMERCIALE	<input checked="" type="radio"/>	<input type="radio"/>	<input type="radio"/>	<input checked="" type="radio"/>	<input checked="" type="radio"/>	<input checked="" type="radio"/>	<input checked="" type="radio"/>
ATTIVITA' DIREZIONALE	<input checked="" type="radio"/>	<input type="radio"/>	<input type="radio"/>	<input checked="" type="radio"/>	<input checked="" type="radio"/>	<input checked="" type="radio"/>	<input checked="" type="radio"/>
STUDI PROFESSIONALI	<input checked="" type="radio"/>	<input type="radio"/>	<input type="radio"/>	<input checked="" type="radio"/>	<input checked="" type="radio"/>	<input checked="" type="radio"/>	<input checked="" type="radio"/>
ARTIGIANALE DI SERVIZIO	<input checked="" type="radio"/>	<input type="radio"/>	<input type="radio"/>	<input checked="" type="radio"/>	<input checked="" type="radio"/>	<input checked="" type="radio"/>	<input checked="" type="radio"/>
AUTORIMESSE	<input checked="" type="radio"/>	<input type="radio"/>	<input type="radio"/>	<input checked="" type="radio"/>	<input checked="" type="radio"/>	<input checked="" type="radio"/>	<input checked="" type="radio"/>
DEPOSITI	<input checked="" type="radio"/>	<input type="radio"/>	<input type="radio"/>	<input checked="" type="radio"/>	<input checked="" type="radio"/>	<input checked="" type="radio"/>	<input checked="" type="radio"/>
PUBBLICI ESERCIZI	<input checked="" type="radio"/>	<input type="radio"/>	<input type="radio"/>	<input checked="" type="radio"/>	<input checked="" type="radio"/>	<input checked="" type="radio"/>	<input checked="" type="radio"/>
SERVIZIO AGRICOLO	<input checked="" type="radio"/>	<input checked="" type="radio"/>	<input checked="" type="radio"/>	<input checked="" type="radio"/>	<input checked="" type="radio"/>	<input checked="" type="radio"/>	<input checked="" type="radio"/>
DESTINAZIONE PUBBLICA ISTRUZIONE	<input checked="" type="radio"/>	<input type="radio"/>	<input type="radio"/>	<input checked="" type="radio"/>	<input checked="" type="radio"/>	<input checked="" type="radio"/>	<input checked="" type="radio"/>
DESTINAZIONE PUBBLICA CULTURA SPETTACOLO	<input checked="" type="radio"/>	<input type="radio"/>	<input type="radio"/>	<input checked="" type="radio"/>	<input checked="" type="radio"/>	<input checked="" type="radio"/>	<input checked="" type="radio"/>
DESTINAZIONE PUBBLICA UFFICI PUBBLICI	<input checked="" type="radio"/>	<input type="radio"/>	<input type="radio"/>	<input checked="" type="radio"/>	<input checked="" type="radio"/>	<input checked="" type="radio"/>	<input checked="" type="radio"/>
DESTINAZIONE PUBBLICA CULTO	<input checked="" type="radio"/>	<input type="radio"/>	<input type="radio"/>	<input checked="" type="radio"/>	<input checked="" type="radio"/>	<input checked="" type="radio"/>	<input checked="" type="radio"/>
DESTINAZIONE PUBBLICA SANITA'	<input checked="" type="radio"/>	<input type="radio"/>	<input type="radio"/>	<input checked="" type="radio"/>	<input checked="" type="radio"/>	<input checked="" type="radio"/>	<input checked="" type="radio"/>
DESTINAZIONE PUBBLICA ASSISTENZA	<input checked="" type="radio"/>	<input type="radio"/>	<input type="radio"/>	<input checked="" type="radio"/>	<input checked="" type="radio"/>	<input checked="" type="radio"/>	<input checked="" type="radio"/>
DESTINAZIONE PUBBLICA SICUREZZA	<input checked="" type="radio"/>	<input type="radio"/>	<input type="radio"/>	<input checked="" type="radio"/>	<input checked="" type="radio"/>	<input checked="" type="radio"/>	<input checked="" type="radio"/>
DESTINAZIONE PUBBLICA SPORT	<input checked="" type="radio"/>	<input type="radio"/>	<input type="radio"/>	<input checked="" type="radio"/>	<input checked="" type="radio"/>	<input checked="" type="radio"/>	<input checked="" type="radio"/>



SCHEDA DI ANALISI E PROGETTO DI TUTELA DEL CENTRO STORICO

Allegato al Piano Particolareggiato per il recupero, la tutela e la valorizzazione del Centro storico di Barbariga

Località: Frontignano	Isolato: 12	Link: 12_08_2
Indirizzo:	Civico:	
Lotto: 08	Edificio: 2	Codice ecografico:

Dotazione di posteggi pertinenziali

In box n°:	In autorimesse n°:	All'aperto n°:	In spazi impropri n°:
-------------------	---------------------------	-----------------------	------------------------------

Stato di conservazione

INTEGRO
 POCO ALTERATO
 ALTERATO
 MOLTO ALTERATO
 RECENTE
 RIPRISTINATO
 TRASFORMATO
 AMPLIATO

Stato di dissesto

NUMEROSE LESIONI
 POCHE LESIONI
 LESIONI NON PRESENTI

Valore architettonico

NULLO
 MODESTO
 BUONO
 RILEVANTE

Tipo di interesse

STORICO
 ARCHITETTONICO
 TIPOLOGICO
 AMBIENTALE / DI CONTESTO
 NESSUNO-NEUTRO

Rilevanza paesistica

NEGATIVO, CONTRASTANTE
 NEUTRO O SENZA RILIEVO
 COMPLEMENTARE DEL PAESAGGIO
 MIGLIORATIVO DEL PAESAGGIO
 CARATTERIZZAZIONE DEL PAESAGGIO

Elementi architettonici significativi

<input type="checkbox"/> Archi-Volte	<input type="checkbox"/> Gronde	<input checked="" type="checkbox"/> Coperture in coppi	<input type="checkbox"/> Intonaco	<input type="checkbox"/> Inferriate
<input type="checkbox"/> Colonne	<input type="checkbox"/> Portali	<input type="checkbox"/> Infissi	<input type="checkbox"/> Tinteggiature	<input type="checkbox"/> Poggioli
<input type="checkbox"/> Contorni-Stipiti	<input type="checkbox"/> Portici	<input type="checkbox"/> Decorazioni	<input type="checkbox"/> Decorazioni Pittoriche	<input type="checkbox"/> Abbaini
<input type="checkbox"/> Cortili antichi	<input type="checkbox"/> Murature	<input type="checkbox"/> Zoccolatura	<input type="checkbox"/> Affreschi	<input type="checkbox"/> Parapetti

Note sugli elementi architettonici significativi

Tinteggiatura	Affreschi
Tinteggiatura tipologia:	Affreschi datazione:
Tinteggiatura tonalità:	Affreschi localizzazione:
Tinteggiatura datazione:	
Decorazione pittoriche	
Decorazione pittoriche datazione:	
Decorazioni pittoriche localizzazione:	

Interventi ammessi come da N.T.A.

Interventi 1 livello
 Interventi 2 livello
 Interventi 3 livello
 Interventi 4 livello
 Interventi 5 livello
 Interventi 6 livello
 Consolidamento statico
 Piano attuativo



SCHEDA DI ANALISI E PROGETTO DI TUTELA DEL CENTRO STORICO

Allegato al Piano Particolareggiato per il recupero, la tutela e la valorizzazione del Centro storico di Barbariga

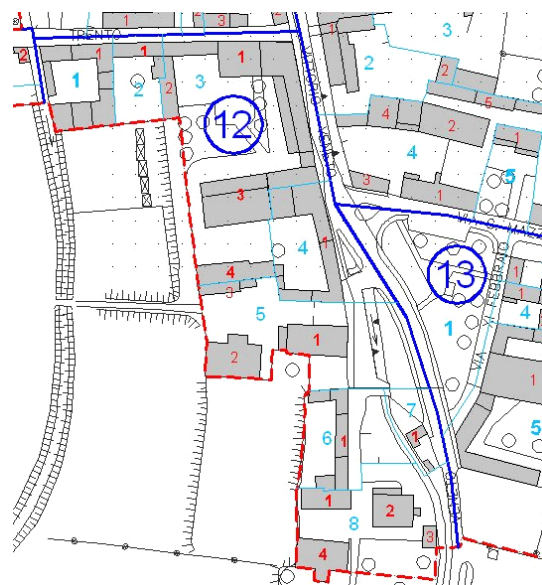
Località: Frontignano	Isolato: 12	Link: 12_08_2
Indirizzo:		Civico:
Lotto: 08	Edificio: 2	Codice ecografico:

Note e prescrizioni aggiuntive:

Imm_A: 12_08_2.jpg



Imm_B: 12_08_2.jpg





SCHEDA DI ANALISI E PROGETTO DI TUTELA DEL CENTRO STORICO

Allegato al Piano Particolareggiato per il recupero, la tutela e la valorizzazione del Centro storico di Barbariga

Località: Frontignano	Isolato: 12	Link: 12_08_3
Indirizzo:	Civico:	
Lotto: 08	Edificio: 3	Codice ecografico:

Caratteristiche generali

EDIFICIO PRINCIPALE
 PERTINENZA

Proprietà

PRIVATA
 PUBBLICA
 MISTA

Tipologia architettonica

EDIFICIO A CORTE
 BLOCCO ISOLATO
 EDIFICIO A SCHIERA

Vincoli

NESSUN VINCOLO
 VINCOLO MONUMENTALE
 VINCOLO PAESISTICO

Epoca storica

	A	B	C
FINO AL 1300	<input type="radio"/>	<input checked="" type="radio"/>	<input checked="" type="radio"/>
DAL 1300 AL 1500	<input type="radio"/>	<input checked="" type="radio"/>	<input checked="" type="radio"/>
DAL 1500 AL 1600	<input type="radio"/>	<input checked="" type="radio"/>	<input checked="" type="radio"/>
DAL 1600 AL 1700	<input type="radio"/>	<input checked="" type="radio"/>	<input checked="" type="radio"/>
DAL 1700 AL 1800	<input type="radio"/>	<input checked="" type="radio"/>	<input checked="" type="radio"/>
DAL 1800 AL 1900	<input type="radio"/>	<input checked="" type="radio"/>	<input checked="" type="radio"/>
DAL 1900 AL 1920	<input type="radio"/>	<input checked="" type="radio"/>	<input checked="" type="radio"/>
DAL 1920 AL 1945	<input type="radio"/>	<input checked="" type="radio"/>	<input checked="" type="radio"/>
DAL 1945 AL 1960	<input checked="" type="radio"/>	<input checked="" type="radio"/>	<input checked="" type="radio"/>
DAL 1960 AL 1980	<input type="radio"/>	<input checked="" type="radio"/>	<input checked="" type="radio"/>
DAL 1980	<input type="radio"/>	<input checked="" type="radio"/>	<input checked="" type="radio"/>

Aree scoperte

CORTILE
 VERDE PRIVATO
 DEPOSITO
 GIARDINO
 PARCHEGGIO
 INCOLTO
 NESSUNA
 VERDE PUBBLICO

Categorie

POPOLARE
 ECONOMICA
 CIVILE
 LUSO

A = Di costruzione

B = Di ricostruzione

C = Di ristrutturazione totale

Destinazione d'uso prevalente

	Int.	P.T.	P.1°	P.2°	P.3°	P.4°	Altro
ACCESSORI RESIDENZA	<input checked="" type="radio"/>	<input type="radio"/>	<input checked="" type="radio"/>	<input checked="" type="radio"/>	<input checked="" type="radio"/>	<input checked="" type="radio"/>	<input checked="" type="radio"/>
RESIDENZA	<input checked="" type="radio"/>	<input type="radio"/>	<input checked="" type="radio"/>	<input checked="" type="radio"/>	<input checked="" type="radio"/>	<input checked="" type="radio"/>	<input checked="" type="radio"/>
ATTIVITA' COMMERCIALE	<input checked="" type="radio"/>	<input type="radio"/>	<input checked="" type="radio"/>	<input checked="" type="radio"/>	<input checked="" type="radio"/>	<input checked="" type="radio"/>	<input checked="" type="radio"/>
ATTIVITA' DIREZIONALE	<input checked="" type="radio"/>	<input type="radio"/>	<input checked="" type="radio"/>	<input checked="" type="radio"/>	<input checked="" type="radio"/>	<input checked="" type="radio"/>	<input checked="" type="radio"/>
STUDI PROFESSIONALI	<input checked="" type="radio"/>	<input type="radio"/>	<input checked="" type="radio"/>	<input checked="" type="radio"/>	<input checked="" type="radio"/>	<input checked="" type="radio"/>	<input checked="" type="radio"/>
ARTIGIANALE DI SERVIZIO	<input checked="" type="radio"/>	<input type="radio"/>	<input checked="" type="radio"/>	<input checked="" type="radio"/>	<input checked="" type="radio"/>	<input checked="" type="radio"/>	<input checked="" type="radio"/>
AUTORIMESSE	<input checked="" type="radio"/>	<input type="radio"/>	<input checked="" type="radio"/>	<input checked="" type="radio"/>	<input checked="" type="radio"/>	<input checked="" type="radio"/>	<input checked="" type="radio"/>
DEPOSITI	<input checked="" type="radio"/>	<input type="radio"/>	<input checked="" type="radio"/>	<input checked="" type="radio"/>	<input checked="" type="radio"/>	<input checked="" type="radio"/>	<input checked="" type="radio"/>
PUBBLICI ESERCIZI	<input checked="" type="radio"/>	<input type="radio"/>	<input checked="" type="radio"/>	<input checked="" type="radio"/>	<input checked="" type="radio"/>	<input checked="" type="radio"/>	<input checked="" type="radio"/>
SERVIZIO AGRICOLO	<input checked="" type="radio"/>	<input checked="" type="radio"/>	<input checked="" type="radio"/>	<input checked="" type="radio"/>	<input checked="" type="radio"/>	<input checked="" type="radio"/>	<input checked="" type="radio"/>
DESTINAZIONE PUBBLICA ISTRUZIONE	<input checked="" type="radio"/>	<input type="radio"/>	<input checked="" type="radio"/>	<input checked="" type="radio"/>	<input checked="" type="radio"/>	<input checked="" type="radio"/>	<input checked="" type="radio"/>
DESTINAZIONE PUBBLICA CULTURA SPETTACOLO	<input checked="" type="radio"/>	<input type="radio"/>	<input checked="" type="radio"/>	<input checked="" type="radio"/>	<input checked="" type="radio"/>	<input checked="" type="radio"/>	<input checked="" type="radio"/>
DESTINAZIONE PUBBLICA UFFICI PUBBLICI	<input checked="" type="radio"/>	<input type="radio"/>	<input checked="" type="radio"/>	<input checked="" type="radio"/>	<input checked="" type="radio"/>	<input checked="" type="radio"/>	<input checked="" type="radio"/>
DESTINAZIONE PUBBLICA CULTO	<input checked="" type="radio"/>	<input type="radio"/>	<input checked="" type="radio"/>	<input checked="" type="radio"/>	<input checked="" type="radio"/>	<input checked="" type="radio"/>	<input checked="" type="radio"/>
DESTINAZIONE PUBBLICA SANITA'	<input checked="" type="radio"/>	<input type="radio"/>	<input checked="" type="radio"/>	<input checked="" type="radio"/>	<input checked="" type="radio"/>	<input checked="" type="radio"/>	<input checked="" type="radio"/>
DESTINAZIONE PUBBLICA ASSISTENZA	<input checked="" type="radio"/>	<input type="radio"/>	<input checked="" type="radio"/>	<input checked="" type="radio"/>	<input checked="" type="radio"/>	<input checked="" type="radio"/>	<input checked="" type="radio"/>
DESTINAZIONE PUBBLICA SICUREZZA	<input checked="" type="radio"/>	<input type="radio"/>	<input checked="" type="radio"/>	<input checked="" type="radio"/>	<input checked="" type="radio"/>	<input checked="" type="radio"/>	<input checked="" type="radio"/>
DESTINAZIONE PUBBLICA SPORT	<input checked="" type="radio"/>	<input type="radio"/>	<input checked="" type="radio"/>	<input checked="" type="radio"/>	<input checked="" type="radio"/>	<input checked="" type="radio"/>	<input checked="" type="radio"/>



SCHEDA DI ANALISI E PROGETTO DI TUTELA DEL CENTRO STORICO

Allegato al Piano Particolareggiato per il recupero, la tutela e la valorizzazione del Centro storico di Barbariga

Località: Frontignano	Isolato: 12	Link: 12_08_3
Indirizzo:	Civico:	
Lotto: 08	Edificio: 3	Codice ecografico:

Dotazione di posteggi pertinenziali

In box n°:	In autorimesse n°:	All'aperto n°:	In spazi impropri n°:
-------------------	---------------------------	-----------------------	------------------------------

Stato di conservazione

INTEGRIO
 POCO ALTERATO
 ALTERATO
 MOLTO ALTERATO
 RECENTE
 RIPRISTINATO
 TRASFORMATO
 AMPLIATO

Stato di dissesto

NUMEROSE LESIONI
 POCHE LESIONI
 LESIONI NON PRESENTI

Valore architettonico

NULLO
 MODESTO
 BUONO
 RILEVANTE

Tipo di interesse

STORICO
 ARCHITETTONICO
 TIPOLOGICO
 AMBIENTALE / DI CONTESTO
 NESSUNO-NEUTRO

Rilevanza paesistica

NEGATIVO, CONTRASTANTE
 NEUTRO O SENZA RILIEVO
 COMPLEMENTARE DEL PAESAGGIO
 MIGLIORATIVO DEL PAESAGGIO
 CARATTERIZZAZIONE DEL PAESAGGIO

Elementi architettonici significativi

<input type="checkbox"/> Archi-Volte	<input type="checkbox"/> Gronde	<input type="checkbox"/> Coperture in coppi	<input type="checkbox"/> Intonaco	<input type="checkbox"/> Inferriate
<input type="checkbox"/> Colonne	<input type="checkbox"/> Portali	<input type="checkbox"/> Infissi	<input type="checkbox"/> Tinteggiature	<input type="checkbox"/> Poggioli
<input type="checkbox"/> Contorni-Stipiti	<input type="checkbox"/> Portici	<input type="checkbox"/> Decorazioni	<input type="checkbox"/> Decorazioni Pittoriche	<input type="checkbox"/> Abbaini
<input type="checkbox"/> Cortili antichi	<input type="checkbox"/> Murature	<input type="checkbox"/> Zoccolatura	<input type="checkbox"/> Affreschi	<input type="checkbox"/> Parapetti

Note sugli elementi architettonici significativi

Tinteggiatura	Affreschi
Tinteggiatura tipologia:	Affreschi datazione:
Tinteggiatura tonalità:	Affreschi localizzazione:
Tinteggiatura datazione:	
Decorazione pittoriche	
Decorazione pittoriche datazione:	
Decorazioni pittoriche localizzazione:	

Interventi ammessi come da N.T.A.

Interventi 1 livello
 Interventi 2 livello
 Interventi 3 livello
 Interventi 4 livello
 Interventi 5 livello
 Interventi 6 livello
 Consolidamento statico
 Piano attuativo



SCHEDA DI ANALISI E PROGETTO DI TUTELA DEL CENTRO STORICO

Allegato al Piano Particolareggiato per il recupero, la tutela e la valorizzazione del Centro storico di Barbariga

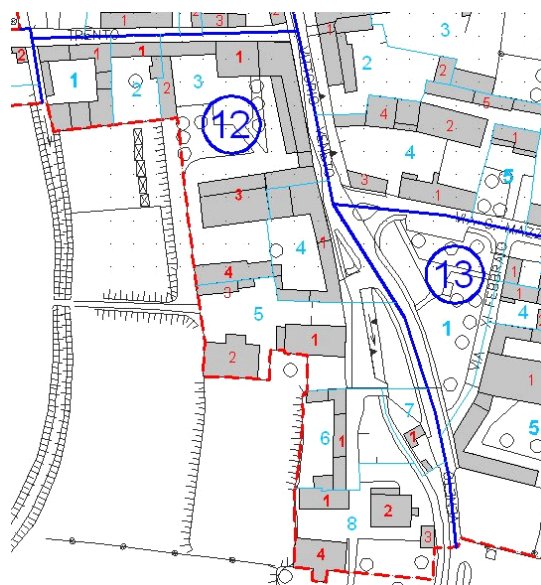
Località:	Frontignano	Isolato:	12	Link:	12_08_3
Indirizzo:				Civico:	
Lotto:	08	Edificio:	3	Codice ecografico:	

Note e prescrizioni aggiuntive:

Imm_A: 12_08_3.jpg



Imm_B: 12_08_3.jpg





SCHEDA DI ANALISI E PROGETTO DI TUTELA DEL CENTRO STORICO

Allegato al Piano Particolareggiato per il recupero, la tutela e la valorizzazione del Centro storico di Barbariga

Località: Frontignano	Isolato: 12	Link: 12_08_4
Indirizzo:	Civico:	
Lotto: 08	Edificio: 4	Codice ecografico:

Caratteristiche generali

EDIFICIO PRINCIPALE
 PERTINENZA

Proprietà

PRIVATA
 PUBBLICA
 MISTA

Tipologia architettonica

EDIFICIO A CORTE
 BLOCCO ISOLATO
 EDIFICIO A SCHIERA

Vincoli

NESSUN VINCOLO
 VINCOLO MONUMENTALE
 VINCOLO PAESISTICO

Epoca storica

	A	B	C
FINO AL 1300	<input type="radio"/>	<input type="radio"/>	<input type="radio"/>
DAL 1300 AL 1500	<input type="radio"/>	<input type="radio"/>	<input type="radio"/>
DAL 1500 AL 1600	<input type="radio"/>	<input type="radio"/>	<input type="radio"/>
DAL 1600 AL 1700	<input type="radio"/>	<input type="radio"/>	<input type="radio"/>
DAL 1700 AL 1800	<input type="radio"/>	<input type="radio"/>	<input type="radio"/>
DAL 1800 AL 1900	<input type="radio"/>	<input type="radio"/>	<input type="radio"/>
DAL 1900 AL 1920	<input checked="" type="radio"/>	<input type="radio"/>	<input type="radio"/>
DAL 1920 AL 1945	<input type="radio"/>	<input type="radio"/>	<input type="radio"/>
DAL 1945 AL 1960	<input type="radio"/>	<input type="radio"/>	<input type="radio"/>
DAL 1960 AL 1980	<input type="radio"/>	<input type="radio"/>	<input type="radio"/>
DAL 1980	<input type="radio"/>	<input type="radio"/>	<input type="radio"/>

Aree scoperte

CORTILE
 GIARDINO
 NESSUNA
 VERDE PRIVATO
 PARCHEGGIO
 VERDE PUBBLICO
 DEPOSITO
 INCOLTO

Categorie

POPOLARE
 ECONOMICA
 CIVILE
 LUSO

A = Di costruzione
 B = Di ricostruzione
 C = Di ristrutturazione totale

Destinazione d'uso prevalente

	Int.	P.T.	P.1°	P.2°	P.3°	P.4°	Altro
ACCESSORI RESIDENZA	<input type="radio"/>	<input type="radio"/>	<input type="radio"/>	<input type="radio"/>	<input type="radio"/>	<input type="radio"/>	<input type="radio"/>
RESIDENZA	<input type="radio"/>	<input type="radio"/>	<input type="radio"/>	<input type="radio"/>	<input type="radio"/>	<input type="radio"/>	<input type="radio"/>
ATTIVITA' COMMERCIALE	<input type="radio"/>	<input type="radio"/>	<input type="radio"/>	<input type="radio"/>	<input type="radio"/>	<input type="radio"/>	<input type="radio"/>
ATTIVITA' DIREZIONALE	<input type="radio"/>	<input type="radio"/>	<input type="radio"/>	<input type="radio"/>	<input type="radio"/>	<input type="radio"/>	<input type="radio"/>
STUDI PROFESSIONALI	<input type="radio"/>	<input type="radio"/>	<input type="radio"/>	<input type="radio"/>	<input type="radio"/>	<input type="radio"/>	<input type="radio"/>
ARTIGIANALE DI SERVIZIO	<input type="radio"/>	<input type="radio"/>	<input type="radio"/>	<input type="radio"/>	<input type="radio"/>	<input type="radio"/>	<input type="radio"/>
AUTORIMESSE	<input type="radio"/>	<input type="radio"/>	<input type="radio"/>	<input type="radio"/>	<input type="radio"/>	<input type="radio"/>	<input type="radio"/>
DEPOSITI	<input type="radio"/>	<input type="radio"/>	<input type="radio"/>	<input type="radio"/>	<input type="radio"/>	<input type="radio"/>	<input type="radio"/>
PUBBLICI ESERCIZI	<input type="radio"/>	<input type="radio"/>	<input type="radio"/>	<input type="radio"/>	<input type="radio"/>	<input type="radio"/>	<input type="radio"/>
SERVIZIO AGRICOLO	<input type="radio"/>	<input checked="" type="radio"/>	<input type="radio"/>	<input type="radio"/>	<input type="radio"/>	<input type="radio"/>	<input type="radio"/>
DESTINAZIONE PUBBLICA ISTRUZIONE	<input type="radio"/>	<input type="radio"/>	<input type="radio"/>	<input type="radio"/>	<input type="radio"/>	<input type="radio"/>	<input type="radio"/>
DESTINAZIONE PUBBLICA CULTURA SPETTACOLO	<input type="radio"/>	<input type="radio"/>	<input type="radio"/>	<input type="radio"/>	<input type="radio"/>	<input type="radio"/>	<input type="radio"/>
DESTINAZIONE PUBBLICA UFFICI PUBBLICI	<input type="radio"/>	<input type="radio"/>	<input type="radio"/>	<input type="radio"/>	<input type="radio"/>	<input type="radio"/>	<input type="radio"/>
DESTINAZIONE PUBBLICA CULTO	<input type="radio"/>	<input type="radio"/>	<input type="radio"/>	<input type="radio"/>	<input type="radio"/>	<input type="radio"/>	<input type="radio"/>
DESTINAZIONE PUBBLICA SANITA'	<input type="radio"/>	<input type="radio"/>	<input type="radio"/>	<input type="radio"/>	<input type="radio"/>	<input type="radio"/>	<input type="radio"/>
DESTINAZIONE PUBBLICA ASSISTENZA	<input type="radio"/>	<input type="radio"/>	<input type="radio"/>	<input type="radio"/>	<input type="radio"/>	<input type="radio"/>	<input type="radio"/>
DESTINAZIONE PUBBLICA SICUREZZA	<input type="radio"/>	<input type="radio"/>	<input type="radio"/>	<input type="radio"/>	<input type="radio"/>	<input type="radio"/>	<input type="radio"/>
DESTINAZIONE PUBBLICA SPORT	<input type="radio"/>	<input type="radio"/>	<input type="radio"/>	<input type="radio"/>	<input type="radio"/>	<input type="radio"/>	<input type="radio"/>



SCHEDA DI ANALISI E PROGETTO DI TUTELA DEL CENTRO STORICO

Allegato al Piano Particolareggiato per il recupero, la tutela e la valorizzazione del Centro storico di Barbariga

Località: Frontignano	Isolato: 12	Link: 12_08_4
Indirizzo:		Civico:
Lotto: 08	Edificio: 4	Codice ecografico:

<input checked="" type="checkbox"/> Dotazione di posteggi pertinenziali			
In box n°:	In autorimesse n°:	All'aperto n°:	In spazi impropri n°: 3

Stato di conservazione

INTEGRO
 POCO ALTERATO
 ALTERATO
 MOLTO ALTERATO
 RECENTE
 RIPRISTINATO
 TRASFORMATO
 AMPLIATO

Stato di dissesto

NUMEROSE LESIONI
 POCHE LESIONI
 LESIONI NON PRESENTI

Valore architettonico

NULLO
 MODESTO
 BUONO
 RILEVANTE

Tipo di interesse

STORICO
 ARCHITETTONICO
 TIPOLOGICO
 AMBIENTALE / DI CONTESTO
 NESSUNO-NEUTRO

Rilevanza paesistica

NEGATIVO, CONTRASTANTE
 MIGLIORATIVO DEL PAESAGGIO
 NEUTRO O SENZA RILIEVO
 CARATTERIZZAZIONE DEL PAESAGGIO
 COMPLEMENTARE DEL PAESAGGIO

Elementi architettonici significativi

<input type="checkbox"/> Archi-Volte	<input type="checkbox"/> Gronde	<input checked="" type="checkbox"/> Coperture in coppi	<input type="checkbox"/> Intonaco	<input type="checkbox"/> Inferriate
<input type="checkbox"/> Colonne	<input type="checkbox"/> Portali	<input type="checkbox"/> Infissi	<input type="checkbox"/> Tinteggiature	<input type="checkbox"/> Poggioli
<input type="checkbox"/> Contorni-Stipiti	<input type="checkbox"/> Portici	<input type="checkbox"/> Decorazioni	<input type="checkbox"/> Decorazioni Pittoriche	<input type="checkbox"/> Abbaini
<input type="checkbox"/> Cortili antichi	<input type="checkbox"/> Murature	<input type="checkbox"/> Zoccolatura	<input type="checkbox"/> Affreschi	<input type="checkbox"/> Parapetti

Note sugli elementi architettonici significativi

Tinteggiatura	Affreschi
Tinteggiatura tipologia:	Affreschi datazione:
Tinteggiatura tonalità:	Affreschi localizzazione:
Tinteggiatura datazione:	
Decorazione pittoriche	
Decorazione pittoriche datazione:	
Decorazioni pittoriche localizzazione:	

Interventi ammessi come da N.T.A.

Interventi 1 livello
 Interventi 3 livello
 Interventi 5 livello
 Consolidamento statico
 Interventi 2 livello
 Interventi 4 livello
 Interventi 6 livello
 Piano attuativo



SCHEDA DI ANALISI E PROGETTO DI TUTELA DEL CENTRO STORICO

Allegato al Piano Particolareggiato per il recupero, la tutela e la valorizzazione del Centro storico di Barbariga

Località: Frontignano

Isolato: 12

Link: 12_08_4

Indirizzo:

Civico:

Lotto: 08 Edificio: 4

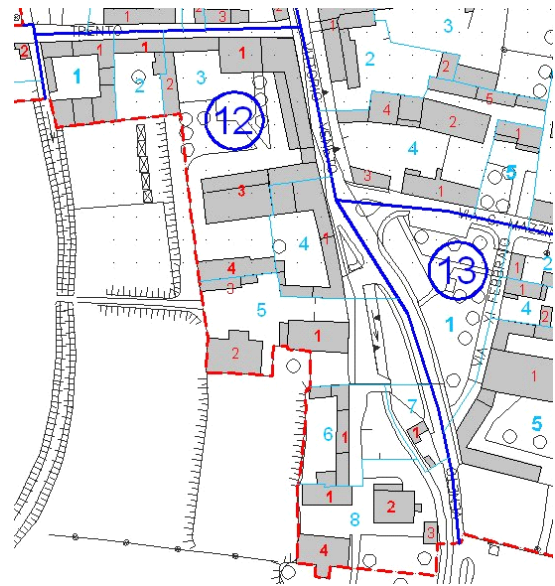
Codice ecografico:

Note e prescrizioni aggiuntive:

Imm_A: 12_08_4.jpg



Imm_B: 12_08_4.jpg





SCHEDA DI ANALISI E PROGETTO DI TUTELA DEL CENTRO STORICO

Allegato al Piano Particolareggiato per il recupero, la tutela e la valorizzazione del Centro storico di Barbariga

Località: Barbariga	Isolato: 18	Link: 18_01_1
Indirizzo:	Civico:	
Lotto: 01	Edificio: 1	Codice ecografico:

Caratteristiche generali

EDIFICIO PRINCIPALE
 PERTINENZA

Proprietà

PRIVATA
 PUBBLICA
 MISTA

Tipologia architettonica

EDIFICIO A CORTE
 BLOCCO ISOLATO
 EDIFICIO A SCHIERA

Vincoli

NESSUN VINCOLO
 VINCOLO MONUMENTALE
 VINCOLO PAESISTICO

Epoca storica

	A	B	C
FINO AL 1300	<input type="radio"/>	<input type="radio"/>	<input type="radio"/>
DAL 1300 AL 1500	<input type="radio"/>	<input type="radio"/>	<input type="radio"/>
DAL 1500 AL 1600	<input type="radio"/>	<input type="radio"/>	<input type="radio"/>
DAL 1600 AL 1700	<input type="radio"/>	<input type="radio"/>	<input type="radio"/>
DAL 1700 AL 1800	<input type="radio"/>	<input type="radio"/>	<input type="radio"/>
DAL 1800 AL 1900	<input type="radio"/>	<input type="radio"/>	<input type="radio"/>
DAL 1900 AL 1920	<input type="radio"/>	<input type="radio"/>	<input type="radio"/>
DAL 1920 AL 1945	<input type="radio"/>	<input type="radio"/>	<input type="radio"/>
DAL 1945 AL 1960	<input type="radio"/>	<input type="radio"/>	<input type="radio"/>
DAL 1960 AL 1980	<input type="radio"/>	<input type="radio"/>	<input type="radio"/>
DAL 1980	<input type="radio"/>	<input type="radio"/>	<input type="radio"/>

Aree scoperte

CORTILE
 VERDE PRIVATO
 DEPOSITO
 GIARDINO
 PARCHEGGIO
 INCOLTO
 NESSUNA
 VERDE PUBBLICO

Categorie

POPOLARE
 ECONOMICA
 CIVILE
 LUSO

ANNULLATA

Destinazione d'uso prevalente

	Int.	P.T.	P.1°	P.2°	P.3°	P.4°	Altro
ACCESSORI RESIDENZA	<input type="radio"/>	<input type="radio"/>	<input type="radio"/>	<input type="radio"/>	<input type="radio"/>	<input type="radio"/>	<input type="radio"/>
RESIDENZA	<input type="radio"/>	<input checked="" type="radio"/>	<input checked="" type="radio"/>	<input type="radio"/>	<input type="radio"/>	<input type="radio"/>	<input type="radio"/>
ATTIVITA' COMMERCIALE	<input type="radio"/>	<input type="radio"/>	<input type="radio"/>	<input type="radio"/>	<input type="radio"/>	<input type="radio"/>	<input type="radio"/>
ATTIVITA' DIREZIONALE	<input type="radio"/>	<input type="radio"/>	<input type="radio"/>	<input type="radio"/>	<input type="radio"/>	<input type="radio"/>	<input type="radio"/>
STUDI PROFESSIONALI	<input type="radio"/>	<input type="radio"/>	<input type="radio"/>	<input type="radio"/>	<input type="radio"/>	<input type="radio"/>	<input type="radio"/>
ARTIGIANALE DI SERVIZIO	<input type="radio"/>	<input type="radio"/>	<input type="radio"/>	<input type="radio"/>	<input type="radio"/>	<input type="radio"/>	<input type="radio"/>
AUTORIMESSE	<input type="radio"/>	<input type="radio"/>	<input type="radio"/>	<input type="radio"/>	<input type="radio"/>	<input type="radio"/>	<input type="radio"/>
DEPOSITI	<input type="radio"/>	<input type="radio"/>	<input type="radio"/>	<input type="radio"/>	<input type="radio"/>	<input type="radio"/>	<input type="radio"/>
PUBBLICI ESERCIZI	<input type="radio"/>	<input type="radio"/>	<input type="radio"/>	<input type="radio"/>	<input type="radio"/>	<input type="radio"/>	<input type="radio"/>
SERVIZIO AGRICOLO	<input type="radio"/>	<input type="radio"/>	<input type="radio"/>	<input type="radio"/>	<input type="radio"/>	<input type="radio"/>	<input type="radio"/>
DESTINAZIONE PUBBLICA ISTRUZIONE	<input type="radio"/>	<input type="radio"/>	<input type="radio"/>	<input type="radio"/>	<input type="radio"/>	<input type="radio"/>	<input type="radio"/>
DESTINAZIONE PUBBLICA CULTURA SPETTACOLO	<input type="radio"/>	<input type="radio"/>	<input type="radio"/>	<input type="radio"/>	<input type="radio"/>	<input type="radio"/>	<input type="radio"/>
DESTINAZIONE PUBBLICA UFFICI PUBBLICI	<input type="radio"/>	<input type="radio"/>	<input type="radio"/>	<input type="radio"/>	<input type="radio"/>	<input type="radio"/>	<input type="radio"/>
DESTINAZIONE PUBBLICA CULTO	<input type="radio"/>	<input type="radio"/>	<input type="radio"/>	<input type="radio"/>	<input type="radio"/>	<input type="radio"/>	<input type="radio"/>
DESTINAZIONE PUBBLICA SANITA'	<input type="radio"/>	<input type="radio"/>	<input type="radio"/>	<input type="radio"/>	<input type="radio"/>	<input type="radio"/>	<input type="radio"/>
DESTINAZIONE PUBBLICA ASSISTENZA	<input type="radio"/>	<input type="radio"/>	<input type="radio"/>	<input type="radio"/>	<input type="radio"/>	<input type="radio"/>	<input type="radio"/>
DESTINAZIONE PUBBLICA SICUREZZA	<input type="radio"/>	<input type="radio"/>	<input type="radio"/>	<input type="radio"/>	<input type="radio"/>	<input type="radio"/>	<input type="radio"/>
DESTINAZIONE PUBBLICA SPORT	<input type="radio"/>	<input type="radio"/>	<input type="radio"/>	<input type="radio"/>	<input type="radio"/>	<input type="radio"/>	<input type="radio"/>



SCHEDA DI ANALISI E PROGETTO DI TUTELA DEL CENTRO STORICO

Allegato al Piano Particolareggiato per il recupero, la tutela e la valorizzazione del Centro storico di Barbariga

Località: Barbariga	Isolato: 18	Link: 18_01_1
Indirizzo:	Civico:	
Lotto: 01	Edificio: 1	Codice ecografico:

<input type="checkbox"/> Dotazione di posteggi pertinenziali			
In box n°:	In autorimesse n°:	All'aperto n°:	In spazi impropri n°:

Stato di conservazione

- INTEGRO
 POCO ALTERATO
 ALTERATO
 MOLTO ALTERATO
 RECENTE
 RIPRISTINATO
 TRASFORMATO
 AMPLIATO

Stato di dissesto

- NUMEROSE LESIONI
 POCHE LESIONI
 LESIONI NON PRESENTI

Valore architettonico

- NULLO
 MODESTO
 BUONO
 RILEVANTE

Tipo di interesse

- STORICO
 ARCHITETTONICO
 TIPOLOGICO
 AMBIENTALE / DI CONTESTO
 NESSUNO-NEUTRO

Rilevanza paesistica

- NEGATIVO, CONTRASTANTE
 MIGLIORATIVO DEL PAESAGGIO
 NEUTRO O SENZA RILIEVO
 CARATTERIZZAZIONE DEL PAESAGGIO
 COMPLEMENTARE DEL PAESAGGIO

Elementi architettonici significativi

<input type="checkbox"/> Archi-Volte	<input type="checkbox"/> Portali	<input checked="" type="checkbox"/> Coperture in cotto	<input type="checkbox"/> Intonaci	<input type="checkbox"/> Inferriate
<input type="checkbox"/> Colonne	<input type="checkbox"/> Portici	<input type="checkbox"/> Innessi	<input type="checkbox"/> Tinteggiature	<input type="checkbox"/> Poggioli
<input type="checkbox"/> Contorni-Stipiti	<input type="checkbox"/> Decorazioni	<input type="checkbox"/> Decorazioni Pittoriche	<input type="checkbox"/> Affreschi	<input type="checkbox"/> Abbaini
<input type="checkbox"/> Cortili antichi	<input type="checkbox"/> Murature	<input type="checkbox"/> Zoccolatura	<input type="checkbox"/> Parapetti	

Note sugli elementi architettonici significativi

Tinteggiatura	Affreschi
Tinteggiatura tipologia:	Affreschi datazione:
Tinteggiatura tonalità:	Affreschi localizzazione:
Tinteggiatura datazione:	
Decorazione pittoriche	
Decorazione pittoriche datazione:	
Decorazioni pittoriche localizzazione:	

Interventi ammessi come da N.T.A.

<input checked="" type="checkbox"/> Interventi 1 livello	<input checked="" type="checkbox"/> Interventi 3 livello	<input type="checkbox"/> Interventi 5 livello	<input type="checkbox"/> Consolidamento statico
<input checked="" type="checkbox"/> Interventi 2 livello	<input checked="" type="checkbox"/> Interventi 4 livello	<input type="checkbox"/> Interventi 6 livello	<input type="checkbox"/> Piano attuativo



SCHEDA DI ANALISI E PROGETTO DI TUTELA DEL CENTRO STORICO

Allegato al Piano Particolareggiato per il recupero, la tutela e la valorizzazione del Centro storico di Barbariga

Località:	Barbariga	Isolato:	18	Link:	18_01_1
Indirizzo:				Civico:	
Lotto:	01	Edificio:	1	Codice ecografico:	

Note e prescrizioni aggiuntive:

Imm_A: 18_01_1.jpg

Imm_B: 18_01_1.jpg



ANNULLATA



SCHEDA DI ANALISI E PROGETTO DI TUTELA DEL CENTRO STORICO

Allegato al Piano Particolareggiato per il recupero, la tutela e la valorizzazione del Centro storico di Barbariga

Località: Barbariga	Isolato: 18	Link: 18_01_1
Indirizzo:	Civico:	
Lotto: 01	Edificio: 1	Codice ecografico:

Caratteristiche generali

EDIFICIO PRINCIPALE
 PERTINENZA

Proprietà

PRIVATA
 PUBBLICA
 MISTA

Tipologia architettonica

EDIFICIO A CORTE
 BLOCCO ISOLATO
 EDIFICIO A SCHIERA

Vincoli

NESSUN VINCOLO
 VINCOLO MONUMENTALE
 VINCOLO PAESISTICO

Epoca storica

	A	B	C
FINO AL 1300	<input type="radio"/>	<input checked="" type="radio"/>	<input type="radio"/>
DAL 1300 AL 1500	<input type="radio"/>	<input type="radio"/>	<input type="radio"/>
DAL 1500 AL 1600	<input type="radio"/>	<input type="radio"/>	<input type="radio"/>
DAL 1600 AL 1700	<input checked="" type="radio"/>	<input type="radio"/>	<input type="radio"/>
DAL 1700 AL 1800	<input type="radio"/>	<input type="radio"/>	<input type="radio"/>
DAL 1800 AL 1900	<input type="radio"/>	<input type="radio"/>	<input type="radio"/>
DAL 1900 AL 1920	<input type="radio"/>	<input type="radio"/>	<input type="radio"/>
DAL 1920 AL 1945	<input type="radio"/>	<input type="radio"/>	<input type="radio"/>
DAL 1945 AL 1960	<input type="radio"/>	<input type="radio"/>	<input type="radio"/>
DAL 1960 AL 1980	<input type="radio"/>	<input type="radio"/>	<input checked="" type="radio"/>
DAL 1980	<input type="radio"/>	<input type="radio"/>	<input type="radio"/>

Aree scoperte

CORTILE
 GIARDINO
 NESSUNA
 VERDE PRIVATO
 PARCHEGGIO
 VERDE PUBBLICO
 DEPOSITO
 INCOLTO

Categorie

POPOLARE
 ECONOMICA
 CIVILE
 LUSO

A = Di costruzione
 B = Di ricostruzione
 C = Di ristrutturazione totale

Destinazione d'uso prevalente

	Int.	P.T.	P.1°	P.2°	P.3°	P.4°	Altro
ACCESSORI RESIDENZA	<input type="radio"/>	<input type="radio"/>	<input type="radio"/>	<input type="radio"/>	<input type="radio"/>	<input type="radio"/>	<input type="radio"/>
RESIDENZA	<input type="radio"/>	<input checked="" type="radio"/>	<input checked="" type="radio"/>	<input checked="" type="radio"/>	<input type="radio"/>	<input type="radio"/>	<input type="radio"/>
ATTIVITA' COMMERCIALE	<input type="radio"/>	<input type="radio"/>	<input type="radio"/>	<input type="radio"/>	<input type="radio"/>	<input type="radio"/>	<input type="radio"/>
ATTIVITA' DIREZIONALE	<input type="radio"/>	<input type="radio"/>	<input type="radio"/>	<input type="radio"/>	<input type="radio"/>	<input type="radio"/>	<input type="radio"/>
STUDI PROFESSIONALI	<input type="radio"/>	<input type="radio"/>	<input type="radio"/>	<input type="radio"/>	<input type="radio"/>	<input type="radio"/>	<input type="radio"/>
ARTIGIANALE DI SERVIZIO	<input type="radio"/>	<input type="radio"/>	<input type="radio"/>	<input type="radio"/>	<input type="radio"/>	<input type="radio"/>	<input type="radio"/>
AUTORIMESSE	<input type="radio"/>	<input type="radio"/>	<input type="radio"/>	<input type="radio"/>	<input type="radio"/>	<input type="radio"/>	<input type="radio"/>
DEPOSITI	<input type="radio"/>	<input type="radio"/>	<input type="radio"/>	<input type="radio"/>	<input type="radio"/>	<input type="radio"/>	<input type="radio"/>
PUBBLICI ESERCIZI	<input type="radio"/>	<input type="radio"/>	<input type="radio"/>	<input type="radio"/>	<input type="radio"/>	<input type="radio"/>	<input type="radio"/>
SERVIZIO AGRICOLO	<input type="radio"/>	<input type="radio"/>	<input type="radio"/>	<input type="radio"/>	<input type="radio"/>	<input type="radio"/>	<input type="radio"/>
DESTINAZIONE PUBBLICA ISTRUZIONE	<input type="radio"/>	<input type="radio"/>	<input type="radio"/>	<input type="radio"/>	<input type="radio"/>	<input type="radio"/>	<input type="radio"/>
DESTINAZIONE PUBBLICA CULTURA SPETTACOLO	<input type="radio"/>	<input type="radio"/>	<input type="radio"/>	<input type="radio"/>	<input type="radio"/>	<input type="radio"/>	<input type="radio"/>
DESTINAZIONE PUBBLICA UFFICI PUBBLICI	<input type="radio"/>	<input type="radio"/>	<input type="radio"/>	<input type="radio"/>	<input type="radio"/>	<input type="radio"/>	<input type="radio"/>
DESTINAZIONE PUBBLICA CULTO	<input type="radio"/>	<input type="radio"/>	<input type="radio"/>	<input type="radio"/>	<input type="radio"/>	<input type="radio"/>	<input type="radio"/>
DESTINAZIONE PUBBLICA SANITA'	<input type="radio"/>	<input type="radio"/>	<input type="radio"/>	<input type="radio"/>	<input type="radio"/>	<input type="radio"/>	<input type="radio"/>
DESTINAZIONE PUBBLICA ASSISTENZA	<input type="radio"/>	<input type="radio"/>	<input type="radio"/>	<input type="radio"/>	<input type="radio"/>	<input type="radio"/>	<input type="radio"/>
DESTINAZIONE PUBBLICA SICUREZZA	<input type="radio"/>	<input type="radio"/>	<input type="radio"/>	<input type="radio"/>	<input type="radio"/>	<input type="radio"/>	<input type="radio"/>
DESTINAZIONE PUBBLICA SPORT	<input type="radio"/>	<input type="radio"/>	<input type="radio"/>	<input type="radio"/>	<input type="radio"/>	<input type="radio"/>	<input type="radio"/>



SCHEDA DI ANALISI E PROGETTO DI TUTELA DEL CENTRO STORICO

Allegato al Piano Particolareggiato per il recupero, la tutela e la valorizzazione del Centro storico di Barbariga

Località: Barbariga	Isolato: 18	Link: 18_01_1
Indirizzo:	Civico:	
Lotto: 01	Edificio: 1	Codice ecografico:

Dotazione di posteggi pertinenziali

In box n°:	In autorimesse n°:	All'aperto n°:	In spazi impropri n°:
-------------------	---------------------------	-----------------------	------------------------------

Stato di conservazione

INTEGRO
 POCO ALTERATO
 ALTERATO
 MOLTO ALTERATO
 RECENTE
 RIPRISTINATO
 TRASFORMATO
 AMPLIATO

Stato di dissesto

NUMEROSE LESIONI
 POCHE LESIONI
 LESIONI NON PRESENTI

Valore architettonico

NULLO
 MODESTO
 BUONO
 RILEVANTE

Tipo di interesse

STORICO
 ARCHITETTONICO
 TIPOLOGICO
 AMBIENTALE / DI CONTESTO
 NESSUNO-NEUTRO

Rilevanza paesistica

NEGATIVO, CONTRASTANTE
 NEUTRO O SENZA RILIEVO
 COMPLEMENTARE DEL PAESAGGIO
 MIGLIORATIVO DEL PAESAGGIO
 CARATTERIZZAZIONE DEL PAESAGGIO

Elementi architettonici significativi

<input type="checkbox"/> Archi-Volte	<input type="checkbox"/> Gronde	<input checked="" type="checkbox"/> Coperture in coppi	<input type="checkbox"/> Intonaco	<input type="checkbox"/> Inferriate
<input type="checkbox"/> Colonne	<input checked="" type="checkbox"/> Portali	<input checked="" type="checkbox"/> Infissi	<input type="checkbox"/> Tinteggiature	<input type="checkbox"/> Poggioli
<input type="checkbox"/> Contorni-Stipiti	<input type="checkbox"/> Portici	<input type="checkbox"/> Decorazioni	<input type="checkbox"/> Decorazioni Pittoriche	<input type="checkbox"/> Abbaini
<input type="checkbox"/> Cortili antichi	<input type="checkbox"/> Murature	<input type="checkbox"/> Zoccolatura	<input type="checkbox"/> Affreschi	<input type="checkbox"/> Parapetti

Note sugli elementi architettonici significativi

Tinteggiatura	Affreschi
Tinteggiatura tipologia:	Affreschi datazione:
Tinteggiatura tonalità:	Affreschi localizzazione:
Tinteggiatura datazione:	
Decorazione pittoriche	
Decorazione pittoriche datazione:	
Decorazioni pittoriche localizzazione:	

Interventi ammessi come da N.T.A.

Interventi 1 livello
 Interventi 2 livello
 Interventi 3 livello
 Interventi 4 livello
 Interventi 5 livello
 Interventi 6 livello
 Consolidamento statico
 Piano attuativo



SCHEMA DI ANALISI E PROGETTO DI TUTELA DEL CENTRO STORICO

Allegato al Piano Particolareggiato per il recupero, la tutela e la valorizzazione del Centro storico di Barbariga

Località: Barbariga	Isolato: 18	Link: 18_01_1
Indirizzo:		Civico:
Lotto: 01	Edificio: 1	Codice ecografico:

Note e prescrizioni aggiuntive:

Imm_A: 18_01_1.jpg



Imm_B: 18_01_1.jpg





SCHEDA DI ANALISI E PROGETTO DI TUTELA DEL CENTRO STORICO

Allegato al Piano Particolareggiato per il recupero, la tutela e la valorizzazione del Centro storico di Barbariga

Località: Barbariga	Isolato: 18	Link: 18_01_1b
Indirizzo: Via Garibaldi	Civico:	
Lotto: 01	Edificio: 1b	Codice ecografico:

Caratteristiche generali

EDIFICIO PRINCIPALE
 PERTINENZA

Proprietà

PRIVATA
 PUBBLICA
 MISTA

Tipologia architettonica

EDIFICIO A CORTE
 BLOCCO ISOLATO
 EDIFICIO A SCHIERA

Vincoli

NESSUN VINCOLO
 VINCOLO MONUMENTALE
 VINCOLO PAESISTICO

Epoca storica

	A	B	C
FINO AL 1300	<input type="radio"/>	<input type="radio"/>	<input type="radio"/>
DAL 1300 AL 1500	<input type="radio"/>	<input type="radio"/>	<input type="radio"/>
DAL 1500 AL 1600	<input type="radio"/>	<input type="radio"/>	<input type="radio"/>
DAL 1600 AL 1700	<input type="radio"/>	<input type="radio"/>	<input type="radio"/>
DAL 1700 AL 1800	<input type="radio"/>	<input type="radio"/>	<input type="radio"/>
DAL 1800 AL 1900	<input type="radio"/>	<input type="radio"/>	<input type="radio"/>
DAL 1900 AL 1920	<input type="radio"/>	<input type="radio"/>	<input type="radio"/>
DAL 1920 AL 1945	<input type="radio"/>	<input type="radio"/>	<input type="radio"/>
DAL 1945 AL 1960	<input type="radio"/>	<input type="radio"/>	<input type="radio"/>
DAL 1960 AL 1980	<input type="radio"/>	<input type="radio"/>	<input checked="" type="radio"/>
DAL 1980	<input type="radio"/>	<input type="radio"/>	<input type="radio"/>

Aree scoperte

CORTILE
 VERDE PRIVATO
 DEPOSITO
 GIARDINO
 PARCHEGGIO
 INCOLTO
 NESSUNA
 VERDE PUBBLICO

Categorie

POPOLARE
 ECONOMICA
 CIVILE
 LUSO

A = Di costruzione

B = Di ricostruzione

C = Di ristrutturazione totale

Destinazione d'uso prevalente

	Int.	P.T.	P.1°	P.2°	P.3°	P.4°	Altro
ACCESSORI RESIDENZA	<input type="radio"/>	<input type="radio"/>	<input type="radio"/>	<input type="radio"/>	<input type="radio"/>	<input type="radio"/>	<input type="radio"/>
RESIDENZA	<input type="radio"/>	<input checked="" type="radio"/>	<input checked="" type="radio"/>	<input type="radio"/>	<input type="radio"/>	<input type="radio"/>	<input type="radio"/>
ATTIVITA' COMMERCIALE	<input type="radio"/>	<input type="radio"/>	<input type="radio"/>	<input type="radio"/>	<input type="radio"/>	<input type="radio"/>	<input type="radio"/>
ATTIVITA' DIREZIONALE	<input type="radio"/>	<input type="radio"/>	<input type="radio"/>	<input type="radio"/>	<input type="radio"/>	<input type="radio"/>	<input type="radio"/>
STUDI PROFESSIONALI	<input type="radio"/>	<input type="radio"/>	<input type="radio"/>	<input type="radio"/>	<input type="radio"/>	<input type="radio"/>	<input type="radio"/>
ARTIGIANALE DI SERVIZIO	<input type="radio"/>	<input type="radio"/>	<input type="radio"/>	<input type="radio"/>	<input type="radio"/>	<input type="radio"/>	<input type="radio"/>
AUTORIMESSE	<input type="radio"/>	<input type="radio"/>	<input type="radio"/>	<input type="radio"/>	<input type="radio"/>	<input type="radio"/>	<input type="radio"/>
DEPOSITI	<input type="radio"/>	<input type="radio"/>	<input type="radio"/>	<input type="radio"/>	<input type="radio"/>	<input type="radio"/>	<input type="radio"/>
PUBBLICI ESERCIZI	<input type="radio"/>	<input type="radio"/>	<input type="radio"/>	<input type="radio"/>	<input type="radio"/>	<input type="radio"/>	<input type="radio"/>
SERVIZIO AGRICOLO	<input type="radio"/>	<input type="radio"/>	<input type="radio"/>	<input type="radio"/>	<input type="radio"/>	<input type="radio"/>	<input type="radio"/>
DESTINAZIONE PUBBLICA ISTRUZIONE	<input type="radio"/>	<input type="radio"/>	<input type="radio"/>	<input type="radio"/>	<input type="radio"/>	<input type="radio"/>	<input type="radio"/>
DESTINAZIONE PUBBLICA CULTURA SPETTACOLO	<input type="radio"/>	<input type="radio"/>	<input type="radio"/>	<input type="radio"/>	<input type="radio"/>	<input type="radio"/>	<input type="radio"/>
DESTINAZIONE PUBBLICA UFFICI PUBBLICI	<input type="radio"/>	<input type="radio"/>	<input type="radio"/>	<input type="radio"/>	<input type="radio"/>	<input type="radio"/>	<input type="radio"/>
DESTINAZIONE PUBBLICA CULTO	<input type="radio"/>	<input type="radio"/>	<input type="radio"/>	<input type="radio"/>	<input type="radio"/>	<input type="radio"/>	<input type="radio"/>
DESTINAZIONE PUBBLICA SANITA'	<input type="radio"/>	<input type="radio"/>	<input type="radio"/>	<input type="radio"/>	<input type="radio"/>	<input type="radio"/>	<input type="radio"/>
DESTINAZIONE PUBBLICA ASSISTENZA	<input type="radio"/>	<input type="radio"/>	<input type="radio"/>	<input type="radio"/>	<input type="radio"/>	<input type="radio"/>	<input type="radio"/>
DESTINAZIONE PUBBLICA SICUREZZA	<input type="radio"/>	<input type="radio"/>	<input type="radio"/>	<input type="radio"/>	<input type="radio"/>	<input type="radio"/>	<input type="radio"/>
DESTINAZIONE PUBBLICA SPORT	<input type="radio"/>	<input type="radio"/>	<input type="radio"/>	<input type="radio"/>	<input type="radio"/>	<input type="radio"/>	<input type="radio"/>



SCHEDA DI ANALISI E PROGETTO DI TUTELA DEL CENTRO STORICO

Allegato al Piano Particolareggiato per il recupero, la tutela e la valorizzazione del Centro storico di Barbariga

Località: Barbariga	Isolato: 18	Link: 18_01_1b
Indirizzo: Via Garibaldi	Civico:	
Lotto: 01	Edificio: 1b	Codice ecografico:

Dotazione di posteggi pertinenziali

In box n°:	In autorimesse n°:	All'aperto n°:	In spazi impropri n°:
-------------------	---------------------------	-----------------------	------------------------------

Stato di conservazione

INTEGRO
 POCO ALTERATO
 ALTERATO
 MOLTO ALTERATO
 RECENTE
 RIPRISTINATO
 TRASFORMATO
 AMPLIATO

Stato di dissesto

NUMEROSE LESIONI
 POCHE LESIONI
 LESIONI NON PRESENTI

Valore architettonico

NULLO
 MODESTO
 BUONO
 RILEVANTE

Tipo di interesse

STORICO
 ARCHITETTONICO
 TIPOLOGICO
 AMBIENTALE / DI CONTESTO
 NESSUNO-NEUTRO

Rilevanza paesistica

NEGATIVO, CONTRASTANTE
 NEUTRO O SENZA RILIEVO
 COMPLEMENTARE DEL PAESAGGIO
 MIGLIORATIVO DEL PAESAGGIO
 CARATTERIZZAZIONE DEL PAESAGGIO

Elementi architettonici significativi

<input type="checkbox"/> Archi-Volte	<input type="checkbox"/> Gronde	<input type="checkbox"/> Coperture in coppi	<input type="checkbox"/> Intonaco	<input type="checkbox"/> Inferriate
<input type="checkbox"/> Colonne	<input type="checkbox"/> Portali	<input type="checkbox"/> Infissi	<input type="checkbox"/> Tinteggiature	<input type="checkbox"/> Poggioli
<input type="checkbox"/> Contorni-Stipiti	<input type="checkbox"/> Portici	<input type="checkbox"/> Decorazioni	<input type="checkbox"/> Decorazioni Pittoriche	<input type="checkbox"/> Abbaini
<input type="checkbox"/> Cortili antichi	<input type="checkbox"/> Murature	<input type="checkbox"/> Zoccolatura	<input type="checkbox"/> Affreschi	<input type="checkbox"/> Parapetti

Note sugli elementi architettonici significativi

Tinteggiatura	Affreschi
Tinteggiatura tipologia:	Affreschi datazione:
Tinteggiatura tonalità:	Affreschi localizzazione:
Tinteggiatura datazione:	
Decorazione pittoriche	
Decorazione pittoriche datazione:	
Decorazioni pittoriche localizzazione:	

Interventi ammessi come da N.T.A.

Interventi 1 livello
 Interventi 2 livello
 Interventi 3 livello
 Interventi 4 livello
 Interventi 5 livello
 Interventi 6 livello
 Consolidamento statico
 Piano attuativo



SCHEDA DI ANALISI E PROGETTO DI TUTELA DEL CENTRO STORICO

Allegato al Piano Particolareggiato per il recupero, la tutela e la valorizzazione del Centro storico di Barbariga

Località: Barbariga	Isolato: 18	Link: 18_01_1b
Indirizzo: Via Garibaldi		Civico:
Lotto: 01	Edificio: 1b	Codice ecografico:

Note e prescrizioni aggiuntive:

Imm_A: 18_01_1b.jpg



Imm_B: 18_01_1b.jpg





SCHEDA DI ANALISI E PROGETTO DI TUTELA DEL CENTRO STORICO

Allegato al Piano Particolareggiato per il recupero, la tutela e la valorizzazione del Centro storico di Barbariga

Località: Barbariga	Isolato: 18	Link: 18_01_2
Indirizzo:	Civico:	
Lotto: 01	Edificio: 2	Codice ecografico:

Caratteristiche generali

EDIFICIO PRINCIPALE
 PERTINENZA

Proprietà

PRIVATA
 PUBBLICA
 MISTA

Tipologia architettonica

EDIFICIO A CORTE
 BLOCCO ISOLATO
 EDIFICIO A SCHIERA

Vincoli

NESSUN VINCOLO
 VINCOLO MONUMENTALE
 VINCOLO PAESISTICO

Epoca storica

	A	B	C
FINO AL 1300	<input type="radio"/>	<input type="radio"/>	<input type="radio"/>
DAL 1300 AL 1500	<input type="radio"/>	<input type="radio"/>	<input type="radio"/>
DAL 1500 AL 1600	<input type="radio"/>	<input type="radio"/>	<input type="radio"/>
DAL 1600 AL 1700	<input type="radio"/>	<input type="radio"/>	<input type="radio"/>
DAL 1700 AL 1800	<input type="radio"/>	<input type="radio"/>	<input type="radio"/>
DAL 1800 AL 1900	<input type="radio"/>	<input type="radio"/>	<input type="radio"/>
DAL 1900 AL 1920	<input checked="" type="radio"/>	<input type="radio"/>	<input type="radio"/>
DAL 1920 AL 1945	<input type="radio"/>	<input type="radio"/>	<input type="radio"/>
DAL 1945 AL 1960	<input type="radio"/>	<input type="radio"/>	<input type="radio"/>
DAL 1960 AL 1980	<input type="radio"/>	<input type="radio"/>	<input type="radio"/>
DAL 1980	<input type="radio"/>	<input type="radio"/>	<input type="radio"/>

Aree scoperte

CORTILE
 GIARDINO
 NESSUNA
 VERDE PRIVATO
 PARCHEGGIO
 VERDE PUBBLICO
 DEPOSITO
 INCOLTO

Categorie

POPOLARE
 ECONOMICA
 CIVILE
 LUSO

A = Di costruzione
 B = Di ricostruzione
 C = Di ristrutturazione

ANNULLATA

Destinazione d'uso

	nt	P.	P.1°	P.2°	P.3°	4°	Altro
ACCESSORI RESIDENZA	<input type="radio"/>	<input type="radio"/>	<input type="radio"/>	<input type="radio"/>	<input type="radio"/>	<input type="radio"/>	<input type="radio"/>
RESIDENZA	<input type="radio"/>	<input type="radio"/>	<input type="radio"/>	<input type="radio"/>	<input type="radio"/>	<input type="radio"/>	<input type="radio"/>
ATTIVITA' COMMERCIALE	<input type="radio"/>	<input type="radio"/>	<input type="radio"/>	<input type="radio"/>	<input type="radio"/>	<input type="radio"/>	<input type="radio"/>
ATTIVITA' DIREZIONALE	<input type="radio"/>	<input type="radio"/>	<input type="radio"/>	<input type="radio"/>	<input type="radio"/>	<input type="radio"/>	<input type="radio"/>
STUDI PROFESSIONALI	<input type="radio"/>	<input type="radio"/>	<input type="radio"/>	<input type="radio"/>	<input type="radio"/>	<input type="radio"/>	<input type="radio"/>
ARTIGIANALE DI SERVIZIO	<input type="radio"/>	<input type="radio"/>	<input type="radio"/>	<input type="radio"/>	<input type="radio"/>	<input type="radio"/>	<input type="radio"/>
AUTORIMESSE	<input type="radio"/>	<input type="radio"/>	<input type="radio"/>	<input type="radio"/>	<input type="radio"/>	<input type="radio"/>	<input type="radio"/>
DEPOSITI	<input type="radio"/>	<input type="radio"/>	<input type="radio"/>	<input type="radio"/>	<input type="radio"/>	<input type="radio"/>	<input type="radio"/>
PUBBLICI ESERCIZI	<input type="radio"/>	<input type="radio"/>	<input type="radio"/>	<input type="radio"/>	<input type="radio"/>	<input type="radio"/>	<input type="radio"/>
SERVIZIO AGRICOLO	<input type="radio"/>	<input checked="" type="radio"/>	<input type="radio"/>	<input type="radio"/>	<input type="radio"/>	<input type="radio"/>	<input type="radio"/>
DESTINAZIONE PUBBLICA ISTRUZIONE	<input type="radio"/>	<input type="radio"/>	<input type="radio"/>	<input type="radio"/>	<input type="radio"/>	<input type="radio"/>	<input type="radio"/>
DESTINAZIONE PUBBLICA CULTURA SPETTACOLO	<input type="radio"/>	<input type="radio"/>	<input type="radio"/>	<input type="radio"/>	<input type="radio"/>	<input type="radio"/>	<input type="radio"/>
DESTINAZIONE PUBBLICA UFFICI PUBBLICI	<input type="radio"/>	<input type="radio"/>	<input type="radio"/>	<input type="radio"/>	<input type="radio"/>	<input type="radio"/>	<input type="radio"/>
DESTINAZIONE PUBBLICA CULTO	<input type="radio"/>	<input type="radio"/>	<input type="radio"/>	<input type="radio"/>	<input type="radio"/>	<input type="radio"/>	<input type="radio"/>
DESTINAZIONE PUBBLICA SANITA'	<input type="radio"/>	<input type="radio"/>	<input type="radio"/>	<input type="radio"/>	<input type="radio"/>	<input type="radio"/>	<input type="radio"/>
DESTINAZIONE PUBBLICA ASSISTENZA	<input type="radio"/>	<input type="radio"/>	<input type="radio"/>	<input type="radio"/>	<input type="radio"/>	<input type="radio"/>	<input type="radio"/>
DESTINAZIONE PUBBLICA SICUREZZA	<input type="radio"/>	<input type="radio"/>	<input type="radio"/>	<input type="radio"/>	<input type="radio"/>	<input type="radio"/>	<input type="radio"/>
DESTINAZIONE PUBBLICA SPORT	<input type="radio"/>	<input type="radio"/>	<input type="radio"/>	<input type="radio"/>	<input type="radio"/>	<input type="radio"/>	<input type="radio"/>



SCHEDA DI ANALISI E PROGETTO DI TUTELA DEL CENTRO STORICO

Allegato al Piano Particolareggiato per il recupero, la tutela e la valorizzazione del Centro storico di Barbariga

Località: Barbariga	Isolato: 18	Link: 18_01_2
Indirizzo:	Civico:	
Lotto: 01	Edificio: 2	Codice ecografico:

Dotazione di posteggi pertinenziali

In box n°:	In autorimesse n°:	All'aperto n°:	In spazi impropri n°:
------------	--------------------	----------------	-----------------------

Stato di conservazione

- INTEGRO
 POCO ALTERATO
 ALTERATO
 MOLTO ALTERATO
 RECENTE
 RIPRISTINATO
 TRASFORMATO
 AMPLIATO

Stato di dissesto

- NUMEROSE LESIONI
 POCHE LESIONI
 LESIONI NON PRESENTI

Valore architettonico

- NULLO
 MODESTO
 BUONO
 RILEVANTE

Tipo di interesse

- STORICO
 ARCHITETTONICO
 TIPOLOGICO
 AMBIENTALE / DI CONTESTO
 NESSUNO-NEUTRO

Rilevanza paesistica

- NEGATIVO, CONTRASTANTE
 MIGLIORATIVO DEL PAESAGGIO
 NEUTRO O SENZA RILIEVO
 CARATTERIZZAZIONE DEL PAESAGGIO
 COMPLEMENTARE DEL PAESAGGIO

Elementi architettonici significativi

<input type="checkbox"/> Archi-Volte	<input type="checkbox"/> Grondaie	<input checked="" type="checkbox"/> Coperture a coppo	<input type="checkbox"/> Scaffali	<input type="checkbox"/> Inferriate
<input type="checkbox"/> Colonne	<input type="checkbox"/> Portali	<input type="checkbox"/> Infissi	<input type="checkbox"/> Tinteggiature	<input type="checkbox"/> Poggioli
<input type="checkbox"/> Contorni-Stipiti	<input type="checkbox"/> Portici	<input type="checkbox"/> Decorazioni	<input type="checkbox"/> Decorazioni Pittoriche	<input type="checkbox"/> Abbaini
<input type="checkbox"/> Cortili antichi	<input type="checkbox"/> Murature	<input type="checkbox"/> Zoccolatura	<input type="checkbox"/> Affreschi	<input type="checkbox"/> Parapetti

Note sugli elementi architettonici significativi

Tinteggiatura	Affreschi
Tinteggiatura tipologia:	Affreschi datazione:
Tinteggiatura tonalità:	Affreschi localizzazione:
Tinteggiatura datazione:	
Decorazione pittoriche	
Decorazione pittoriche datazione:	
Decorazioni pittoriche localizzazione:	

Interventi ammessi come da N.T.A.

<input checked="" type="checkbox"/> Interventi 1 livello	<input checked="" type="checkbox"/> Interventi 3 livello	<input type="checkbox"/> Interventi 5 livello	<input type="checkbox"/> Consolidamento statico
<input checked="" type="checkbox"/> Interventi 2 livello	<input checked="" type="checkbox"/> Interventi 4 livello	<input type="checkbox"/> Interventi 6 livello	<input type="checkbox"/> Piano attuativo

**SCHEMA DI ANALISI E PROGETTO DI TUTELA DEL CENTRO STORICO**

Allegato al Piano Particolareggiato per il recupero, la tutela e la valorizzazione del Centro storico di Barbariga

Località: Barbariga	Isolato: 18	Link: 18_01_2
Indirizzo:		Civico:
Lotto: 01	Edificio: 2	Codice ecografico:

Note e prescrizioni aggiuntive:

Imm_A: 18_01_2.jpg



Imm_B: 18_01_2.jpg



ANNULLATA



SCHEDA DI ANALISI E PROGETTO DI TUTELA DEL CENTRO STORICO

Allegato al Piano Particolareggiato per il recupero, la tutela e la valorizzazione del Centro storico di Barbariga

Località: Barbariga	Isolato: 18	Link: 18_01_2
Indirizzo:	Civico:	
Lotto: 01	Edificio: 2	Codice ecografico:

Caratteristiche generali

EDIFICIO PRINCIPALE
 PERTINENZA

Proprietà

PRIVATA
 PUBBLICA
 MISTA

Tipologia architettonica

EDIFICIO A CORTE
 BLOCCO ISOLATO
 EDIFICIO A SCHIERA

Vincoli

NESSUN VINCOLO
 VINCOLO MONUMENTALE
 VINCOLO PAESISTICO

Epoca storica

	A	B	C
FINO AL 1300	<input type="radio"/>	<input type="radio"/>	<input type="radio"/>
DAL 1300 AL 1500	<input type="radio"/>	<input type="radio"/>	<input type="radio"/>
DAL 1500 AL 1600	<input type="radio"/>	<input type="radio"/>	<input type="radio"/>
DAL 1600 AL 1700	<input type="radio"/>	<input type="radio"/>	<input type="radio"/>
DAL 1700 AL 1800	<input type="radio"/>	<input type="radio"/>	<input type="radio"/>
DAL 1800 AL 1900	<input type="radio"/>	<input type="radio"/>	<input type="radio"/>
DAL 1900 AL 1920	<input checked="" type="radio"/>	<input type="radio"/>	<input type="radio"/>
DAL 1920 AL 1945	<input type="radio"/>	<input type="radio"/>	<input type="radio"/>
DAL 1945 AL 1960	<input type="radio"/>	<input type="radio"/>	<input type="radio"/>
DAL 1960 AL 1980	<input type="radio"/>	<input type="radio"/>	<input type="radio"/>
DAL 1980	<input type="radio"/>	<input type="radio"/>	<input type="radio"/>

Aree scoperte

CORTILE
 GIARDINO
 NESSUNA
 VERDE PRIVATO
 PARCHEGGIO
 VERDE PUBBLICO
 DEPOSITO
 INCOLTO

Categorie

POPOLARE
 ECONOMICA
 CIVILE
 LUSO

A = Di costruzione

B = Di ricostruzione

C = Di ristrutturazione totale

Destinazione d'uso prevalente

	Int.	P.T.	P.1°	P.2°	P.3°	P.4°	Altro
ACCESSORI RESIDENZA	<input type="radio"/>	<input type="radio"/>	<input type="radio"/>	<input type="radio"/>	<input type="radio"/>	<input type="radio"/>	<input type="radio"/>
RESIDENZA	<input type="radio"/>	<input type="radio"/>	<input type="radio"/>	<input type="radio"/>	<input type="radio"/>	<input type="radio"/>	<input type="radio"/>
ATTIVITA' COMMERCIALE	<input type="radio"/>	<input type="radio"/>	<input type="radio"/>	<input type="radio"/>	<input type="radio"/>	<input type="radio"/>	<input type="radio"/>
ATTIVITA' DIREZIONALE	<input type="radio"/>	<input type="radio"/>	<input type="radio"/>	<input type="radio"/>	<input type="radio"/>	<input type="radio"/>	<input type="radio"/>
STUDI PROFESSIONALI	<input type="radio"/>	<input type="radio"/>	<input type="radio"/>	<input type="radio"/>	<input type="radio"/>	<input type="radio"/>	<input type="radio"/>
ARTIGIANALE DI SERVIZIO	<input type="radio"/>	<input type="radio"/>	<input type="radio"/>	<input type="radio"/>	<input type="radio"/>	<input type="radio"/>	<input type="radio"/>
AUTORIMESSE	<input type="radio"/>	<input type="radio"/>	<input type="radio"/>	<input type="radio"/>	<input type="radio"/>	<input type="radio"/>	<input type="radio"/>
DEPOSITI	<input type="radio"/>	<input type="radio"/>	<input type="radio"/>	<input type="radio"/>	<input type="radio"/>	<input type="radio"/>	<input type="radio"/>
PUBBLICI ESERCIZI	<input type="radio"/>	<input type="radio"/>	<input type="radio"/>	<input type="radio"/>	<input type="radio"/>	<input type="radio"/>	<input type="radio"/>
SERVIZIO AGRICOLO	<input type="radio"/>	<input checked="" type="radio"/>	<input type="radio"/>	<input type="radio"/>	<input type="radio"/>	<input type="radio"/>	<input type="radio"/>
DESTINAZIONE PUBBLICA ISTRUZIONE	<input type="radio"/>	<input type="radio"/>	<input type="radio"/>	<input type="radio"/>	<input type="radio"/>	<input type="radio"/>	<input type="radio"/>
DESTINAZIONE PUBBLICA CULTURA SPETTACOLO	<input type="radio"/>	<input type="radio"/>	<input type="radio"/>	<input type="radio"/>	<input type="radio"/>	<input type="radio"/>	<input type="radio"/>
DESTINAZIONE PUBBLICA UFFICI PUBBLICI	<input type="radio"/>	<input type="radio"/>	<input type="radio"/>	<input type="radio"/>	<input type="radio"/>	<input type="radio"/>	<input type="radio"/>
DESTINAZIONE PUBBLICA CULTO	<input type="radio"/>	<input type="radio"/>	<input type="radio"/>	<input type="radio"/>	<input type="radio"/>	<input type="radio"/>	<input type="radio"/>
DESTINAZIONE PUBBLICA SANITA'	<input type="radio"/>	<input type="radio"/>	<input type="radio"/>	<input type="radio"/>	<input type="radio"/>	<input type="radio"/>	<input type="radio"/>
DESTINAZIONE PUBBLICA ASSISTENZA	<input type="radio"/>	<input type="radio"/>	<input type="radio"/>	<input type="radio"/>	<input type="radio"/>	<input type="radio"/>	<input type="radio"/>
DESTINAZIONE PUBBLICA SICUREZZA	<input type="radio"/>	<input type="radio"/>	<input type="radio"/>	<input type="radio"/>	<input type="radio"/>	<input type="radio"/>	<input type="radio"/>
DESTINAZIONE PUBBLICA SPORT	<input type="radio"/>	<input type="radio"/>	<input type="radio"/>	<input type="radio"/>	<input type="radio"/>	<input type="radio"/>	<input type="radio"/>



SCHEDA DI ANALISI E PROGETTO DI TUTELA DEL CENTRO STORICO

Allegato al Piano Particolareggiato per il recupero, la tutela e la valorizzazione del Centro storico di Barbariga

Località: Barbariga	Isolato: 18	Link: 18_01_2
Indirizzo:		Civico:
Lotto: 01	Edificio: 2	Codice ecografico:

Dotazione di posteggi pertinenziali

In box n°:	In autorimesse n°:	All'aperto n°:	In spazi impropri n°:
------------	--------------------	----------------	-----------------------

Stato di conservazione

INTEGRO
 POCO ALTERATO
 ALTERATO
 MOLTO ALTERATO
 RECENTE
 RIPRISTINATO
 TRASFORMATO
 AMPLIATO

Stato di dissesto

NUMEROSE LESIONI
 POCHE LESIONI
 LESIONI NON PRESENTI

Valore architettonico

NULLO
 MODESTO
 BUONO
 RILEVANTE

Tipo di interesse

STORICO
 ARCHITETTONICO
 TIPOLOGICO
 AMBIENTALE / DI CONTESTO
 NESSUNO-NEUTRO

Rilevanza paesistica

NEGATIVO, CONTRASTANTE
 MIGLIORATIVO DEL PAESAGGIO
 NEUTRO O SENZA RILIEVO
 CARATTERIZZAZIONE DEL PAESAGGIO
 COMPLEMENTARE DEL PAESAGGIO

Elementi architettonici significativi

<input type="checkbox"/> Archi-Volte	<input type="checkbox"/> Gronde	<input checked="" type="checkbox"/> Coperture in coppi	<input type="checkbox"/> Intonaco	<input type="checkbox"/> Inferriate
<input type="checkbox"/> Colonne	<input type="checkbox"/> Portali	<input type="checkbox"/> Infissi	<input type="checkbox"/> Tinteggiature	<input type="checkbox"/> Poggioli
<input type="checkbox"/> Contorni-Stipiti	<input type="checkbox"/> Portici	<input type="checkbox"/> Decorazioni	<input type="checkbox"/> Decorazioni Pittoriche	<input type="checkbox"/> Abbaini
<input type="checkbox"/> Cortili antichi	<input type="checkbox"/> Murature	<input type="checkbox"/> Zoccolatura	<input type="checkbox"/> Affreschi	<input type="checkbox"/> Parapetti

Note sugli elementi architettonici significativi

Tinteggiatura	Affreschi
Tinteggiatura tipologia:	Affreschi datazione:
Tinteggiatura tonalità:	Affreschi localizzazione:
Tinteggiatura datazione:	
Decorazione pittoriche	
Decorazione pittoriche datazione:	
Decorazioni pittoriche localizzazione:	

Interventi ammessi come da N.T.A.

Interventi 1 livello
 Interventi 2 livello
 Interventi 3 livello
 Interventi 4 livello
 Interventi 5 livello
 Interventi 6 livello
 Consolidamento statico
 Piano attuativo



SCHEMA DI ANALISI E PROGETTO DI TUTELA DEL CENTRO STORICO

Allegato al Piano Particolareggiato per il recupero, la tutela e la valorizzazione del Centro storico di Barbariga

Località: Barbariga	Isolato: 18	Link: 18_01_2
Indirizzo:		Civico:
Lotto: 01	Edificio: 2	Codice ecografico:

Note e prescrizioni aggiuntive:

Imm_A: 18_01_2.jpg



Imm_B: 18_01_2.jpg





SCHEDA DI ANALISI E PROGETTO DI TUTELA DEL CENTRO STORICO

Allegato al Piano Particolareggiato per il recupero, la tutela e la valorizzazione del Centro storico di Barbariga

Località: Barbariga	Isolato: 33	Link: 33_05_1
Indirizzo:	Civico:	
Lotto: 05	Edificio: 1	Codice ecografico:

Caratteristiche generali

EDIFICIO PRINCIPALE
 PERTINENZA

Proprietà

PRIVATA
 PUBBLICA
 MISTA

Tipologia architettonica

EDIFICIO A CORTE
 BLOCCO ISOLATO
 EDIFICIO A SCHIERA

Vincoli

NESSUN VINCOLO
 VINCOLO MONUMENTALE
 VINCOLO PAESISTICO

Epoca storica

	A	B	C
FINO AL 1300	<input type="radio"/>	<input type="radio"/>	<input type="radio"/>
DAL 1300 AL 1500	<input type="radio"/>	<input type="radio"/>	<input type="radio"/>
DAL 1500 AL 1600	<input type="radio"/>	<input type="radio"/>	<input type="radio"/>
DAL 1600 AL 1700	<input type="radio"/>	<input type="radio"/>	<input type="radio"/>
DAL 1700 AL 1800	<input type="radio"/>	<input type="radio"/>	<input type="radio"/>
DAL 1800 AL 1900	<input type="radio"/>	<input type="radio"/>	<input type="radio"/>
DAL 1900 AL 1920	<input type="radio"/>	<input type="radio"/>	<input type="radio"/>
DAL 1920 AL 1945	<input type="radio"/>	<input type="radio"/>	<input checked="" type="radio"/>
DAL 1945 AL 1960	<input type="radio"/>	<input type="radio"/>	<input type="radio"/>
DAL 1960 AL 1980	<input type="radio"/>	<input type="radio"/>	<input type="radio"/>
DAL 1980	<input type="radio"/>	<input type="radio"/>	<input type="radio"/>

Aree scoperte

CORTILE
 GIARDINO
 NESSUNA
 VERDE PRIVATO
 PARCHEGGIO
 VERDE PUBBLICO
 DEPOSITO
 INCOLTO

Categorie

POPOLARE
 ECONOMICA
 CIVILE
 LUSO

ANNULLATA

Destinazione d'uso prevalente

	Int.	P.T.	P.1°	P.2°	P.3°	P.4°	Altro
ACCESSORI RESIDENZA	<input type="radio"/>	<input type="radio"/>	<input type="radio"/>	<input type="radio"/>	<input type="radio"/>	<input type="radio"/>	<input type="radio"/>
RESIDENZA	<input type="radio"/>	<input checked="" type="radio"/>	<input checked="" type="radio"/>	<input checked="" type="radio"/>	<input type="radio"/>	<input type="radio"/>	<input type="radio"/>
ATTIVITA' COMMERCIALE	<input type="radio"/>	<input type="radio"/>	<input type="radio"/>	<input type="radio"/>	<input type="radio"/>	<input type="radio"/>	<input type="radio"/>
ATTIVITA' DIREZIONALE	<input type="radio"/>	<input type="radio"/>	<input type="radio"/>	<input type="radio"/>	<input type="radio"/>	<input type="radio"/>	<input type="radio"/>
STUDI PROFESSIONALI	<input type="radio"/>	<input type="radio"/>	<input type="radio"/>	<input type="radio"/>	<input type="radio"/>	<input type="radio"/>	<input type="radio"/>
ARTIGIANALE DI SERVIZIO	<input type="radio"/>	<input type="radio"/>	<input type="radio"/>	<input type="radio"/>	<input type="radio"/>	<input type="radio"/>	<input type="radio"/>
AUTORIMESSE	<input type="radio"/>	<input type="radio"/>	<input type="radio"/>	<input type="radio"/>	<input type="radio"/>	<input type="radio"/>	<input type="radio"/>
DEPOSITI	<input type="radio"/>	<input type="radio"/>	<input type="radio"/>	<input type="radio"/>	<input type="radio"/>	<input type="radio"/>	<input type="radio"/>
PUBBLICI ESERCIZI	<input type="radio"/>	<input type="radio"/>	<input type="radio"/>	<input type="radio"/>	<input type="radio"/>	<input type="radio"/>	<input type="radio"/>
SERVIZIO AGRICOLO	<input type="radio"/>	<input type="radio"/>	<input type="radio"/>	<input type="radio"/>	<input type="radio"/>	<input type="radio"/>	<input type="radio"/>
DESTINAZIONE PUBBLICA ISTRUZIONE	<input type="radio"/>	<input type="radio"/>	<input type="radio"/>	<input type="radio"/>	<input type="radio"/>	<input type="radio"/>	<input type="radio"/>
DESTINAZIONE PUBBLICA CULTURA SPETTACOLO	<input type="radio"/>	<input type="radio"/>	<input type="radio"/>	<input type="radio"/>	<input type="radio"/>	<input type="radio"/>	<input type="radio"/>
DESTINAZIONE PUBBLICA UFFICI PUBBLICI	<input type="radio"/>	<input type="radio"/>	<input type="radio"/>	<input type="radio"/>	<input type="radio"/>	<input type="radio"/>	<input type="radio"/>
DESTINAZIONE PUBBLICA CULTO	<input type="radio"/>	<input type="radio"/>	<input type="radio"/>	<input type="radio"/>	<input type="radio"/>	<input type="radio"/>	<input type="radio"/>
DESTINAZIONE PUBBLICA SANITA'	<input type="radio"/>	<input type="radio"/>	<input type="radio"/>	<input type="radio"/>	<input type="radio"/>	<input type="radio"/>	<input type="radio"/>
DESTINAZIONE PUBBLICA ASSISTENZA	<input type="radio"/>	<input type="radio"/>	<input type="radio"/>	<input type="radio"/>	<input type="radio"/>	<input type="radio"/>	<input type="radio"/>
DESTINAZIONE PUBBLICA SICUREZZA	<input type="radio"/>	<input type="radio"/>	<input type="radio"/>	<input type="radio"/>	<input type="radio"/>	<input type="radio"/>	<input type="radio"/>
DESTINAZIONE PUBBLICA SPORT	<input type="radio"/>	<input type="radio"/>	<input type="radio"/>	<input type="radio"/>	<input type="radio"/>	<input type="radio"/>	<input type="radio"/>



SCHEDA DI ANALISI E PROGETTO DI TUTELA DEL CENTRO STORICO

Allegato al Piano Particolareggiato per il recupero, la tutela e la valorizzazione del Centro storico di Barbariga

Località: Barbariga	Isolato: 33	Link: 33_05_1
Indirizzo:	Civico:	
Lotto: 05	Edificio: 1	Codice ecografico:

<input type="checkbox"/> Dotazione di posteggi pertinenziali			
In box n°:	In autorimesse n°:	All'aperto n°:	In spazi impropri n°:

Stato di conservazione

- INTEGRO
 POCO ALTERATO
 ALTERATO
 MOLTO ALTERATO
 RECENTE
 RIPRISTINATO
 TRASFORMATO
 AMPLIATO

Stato di dissesto

- NUMEROSE LESIONI
 POCHE LESIONI
 LESIONI NON PRESENTI

Valore architettonico

- NULLO
 MODESTO
 BUONO
 RILEVANTE

Tipo di interesse

- STORICO
 ARCHITETTONICO
 TIPOLOGICO
 AMBIENTALE / DI CONTESTO
 NESSUNO-NEUTRO

Rilevanza paesistica

- NEGATIVO, CONTRASTANTE
 NEUTRO O SENZA RILIEVO
 COMPLEMENTARE DEL PAESAGGIO
 MIGLIORATIVO DEL PAESAGGIO
 CARATTERIZZAZIONE DEL PAESAGGIO

Elementi architettonici significativi

<input type="checkbox"/> Archi-Volte	<input type="checkbox"/> Colonne	<input type="checkbox"/> Coperture in cotti	<input type="checkbox"/> Integriate	<input type="checkbox"/> Inferriate
<input checked="" type="checkbox"/> Colonne	<input type="checkbox"/> Portali	<input type="checkbox"/> Infissi	<input type="checkbox"/> Tinteggiature	<input type="checkbox"/> Poggioli
<input checked="" type="checkbox"/> Contorni-Stipiti	<input type="checkbox"/> Portici	<input type="checkbox"/> Decorazioni	<input type="checkbox"/> Decorazioni Pittoriche	<input type="checkbox"/> Abbaini
<input type="checkbox"/> Cortili antichi	<input type="checkbox"/> Murature	<input type="checkbox"/> Zoccolatura	<input type="checkbox"/> Affreschi	<input type="checkbox"/> Parapetti

Note sugli elementi architettonici significativi

Tinteggiatura	Affreschi
Tinteggiatura tipologia:	Affreschi datazione:
Tinteggiatura tonalità:	Affreschi localizzazione:
Tinteggiatura datazione:	
Decorazione pittoriche	
Decorazione pittoriche datazione:	
Decorazioni pittoriche localizzazione:	

Interventi ammessi come da N.T.A.

<input checked="" type="checkbox"/> Interventi 1 livello	<input checked="" type="checkbox"/> Interventi 3 livello	<input type="checkbox"/> Interventi 5 livello	<input type="checkbox"/> Consolidamento statico
<input checked="" type="checkbox"/> Interventi 2 livello	<input checked="" type="checkbox"/> Interventi 4 livello	<input type="checkbox"/> Interventi 6 livello	<input type="checkbox"/> Piano attuativo

**SCHEMA DI ANALISI E PROGETTO DI TUTELA DEL CENTRO STORICO**

Allegato al Piano Particolareggiato per il recupero, la tutela e la valorizzazione del Centro storico di Barbariga

Località: Barbariga

Isolato: 33

Link: 33_05_1

Indirizzo:

Civico:

Lotto: 05

Edificio:

1

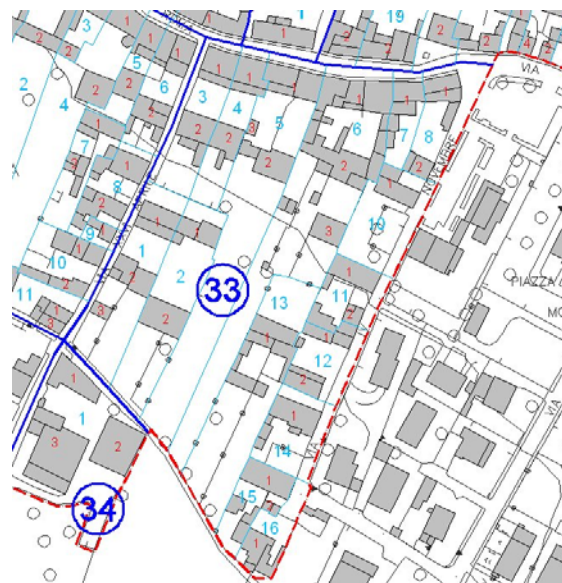
Codice ecografico:

Note e prescrizioni aggiuntive:

Imm_A: 33_05_1.jpg



Imm_B: 33_05_1.jpg



ANNULLATA



SCHEDA DI ANALISI E PROGETTO DI TUTELA DEL CENTRO STORICO

Allegato al Piano Particolareggiato per il recupero, la tutela e la valorizzazione del Centro storico di Barbariga

Località: Barbariga	Isolato: 33	Link: 33_05_1
Indirizzo: Via Roma	Civico:	
Lotto: 05	Edificio: 1	Codice ecografico:

Caratteristiche generali

EDIFICIO PRINCIPALE
 PERTINENZA

Proprietà

PRIVATA
 PUBBLICA
 MISTA

Tipologia architettonica

EDIFICIO A CORTE
 BLOCCO ISOLATO
 EDIFICIO A SCHIERA

Vincoli

NESSUN VINCOLO
 VINCOLO MONUMENTALE
 VINCOLO PAESISTICO

Epoca storica

	A	B	C
FINO AL 1300	<input type="radio"/>	<input checked="" type="radio"/>	<input type="radio"/>
DAL 1300 AL 1500	<input type="radio"/>	<input type="radio"/>	<input type="radio"/>
DAL 1500 AL 1600	<input type="radio"/>	<input type="radio"/>	<input type="radio"/>
DAL 1600 AL 1700	<input type="radio"/>	<input type="radio"/>	<input type="radio"/>
DAL 1700 AL 1800	<input type="radio"/>	<input type="radio"/>	<input type="radio"/>
DAL 1800 AL 1900	<input checked="" type="radio"/>	<input type="radio"/>	<input type="radio"/>
DAL 1900 AL 1920	<input type="radio"/>	<input type="radio"/>	<input type="radio"/>
DAL 1920 AL 1945	<input type="radio"/>	<input type="radio"/>	<input checked="" type="radio"/>
DAL 1945 AL 1960	<input type="radio"/>	<input type="radio"/>	<input type="radio"/>
DAL 1960 AL 1980	<input type="radio"/>	<input type="radio"/>	<input type="radio"/>
DAL 1980	<input type="radio"/>	<input type="radio"/>	<input type="radio"/>

Aree scoperte

CORTILE
 VERDE PRIVATO
 DEPOSITO
 GIARDINO
 PARCHEGGIO
 INCOLTO
 NESSUNA
 VERDE PUBBLICO

Categorie

POPOLARE
 ECONOMICA
 CIVILE
 LUSO

A = Di costruzione
 B = Di ricostruzione
 C = Di ristrutturazione totale

Destinazione d'uso prevalente

	Int.	P.T.	P.1°	P.2°	P.3°	P.4°	Altro
ACCESSORI RESIDENZA	<input checked="" type="radio"/>	<input type="radio"/>	<input type="radio"/>	<input type="radio"/>	<input type="radio"/>	<input type="radio"/>	<input type="radio"/>
RESIDENZA	<input type="radio"/>	<input checked="" type="radio"/>	<input checked="" type="radio"/>	<input type="radio"/>	<input type="radio"/>	<input type="radio"/>	<input type="radio"/>
ATTIVITA' COMMERCIALE	<input type="radio"/>	<input type="radio"/>	<input type="radio"/>	<input type="radio"/>	<input type="radio"/>	<input type="radio"/>	<input type="radio"/>
ATTIVITA' DIREZIONALE	<input type="radio"/>	<input type="radio"/>	<input type="radio"/>	<input type="radio"/>	<input type="radio"/>	<input type="radio"/>	<input type="radio"/>
STUDI PROFESSIONALI	<input type="radio"/>	<input type="radio"/>	<input type="radio"/>	<input type="radio"/>	<input type="radio"/>	<input type="radio"/>	<input type="radio"/>
ARTIGIANALE DI SERVIZIO	<input type="radio"/>	<input type="radio"/>	<input type="radio"/>	<input type="radio"/>	<input type="radio"/>	<input type="radio"/>	<input type="radio"/>
AUTORIMESSE	<input type="radio"/>	<input type="radio"/>	<input type="radio"/>	<input type="radio"/>	<input type="radio"/>	<input type="radio"/>	<input type="radio"/>
DEPOSITI	<input type="radio"/>	<input type="radio"/>	<input type="radio"/>	<input type="radio"/>	<input type="radio"/>	<input type="radio"/>	<input type="radio"/>
PUBBLICI ESERCIZI	<input type="radio"/>	<input type="radio"/>	<input type="radio"/>	<input type="radio"/>	<input type="radio"/>	<input type="radio"/>	<input type="radio"/>
SERVIZIO AGRICOLO	<input type="radio"/>	<input type="radio"/>	<input type="radio"/>	<input type="radio"/>	<input type="radio"/>	<input type="radio"/>	<input type="radio"/>
DESTINAZIONE PUBBLICA ISTRUZIONE	<input type="radio"/>	<input type="radio"/>	<input type="radio"/>	<input type="radio"/>	<input type="radio"/>	<input type="radio"/>	<input type="radio"/>
DESTINAZIONE PUBBLICA CULTURA SPETTACOLO	<input type="radio"/>	<input type="radio"/>	<input type="radio"/>	<input type="radio"/>	<input type="radio"/>	<input type="radio"/>	<input type="radio"/>
DESTINAZIONE PUBBLICA UFFICI PUBBLICI	<input type="radio"/>	<input type="radio"/>	<input type="radio"/>	<input type="radio"/>	<input type="radio"/>	<input type="radio"/>	<input type="radio"/>
DESTINAZIONE PUBBLICA CULTO	<input type="radio"/>	<input type="radio"/>	<input type="radio"/>	<input type="radio"/>	<input type="radio"/>	<input type="radio"/>	<input type="radio"/>
DESTINAZIONE PUBBLICA SANITA'	<input type="radio"/>	<input type="radio"/>	<input type="radio"/>	<input type="radio"/>	<input type="radio"/>	<input type="radio"/>	<input type="radio"/>
DESTINAZIONE PUBBLICA ASSISTENZA	<input type="radio"/>	<input type="radio"/>	<input type="radio"/>	<input type="radio"/>	<input type="radio"/>	<input type="radio"/>	<input type="radio"/>
DESTINAZIONE PUBBLICA SICUREZZA	<input type="radio"/>	<input type="radio"/>	<input type="radio"/>	<input type="radio"/>	<input type="radio"/>	<input type="radio"/>	<input type="radio"/>
DESTINAZIONE PUBBLICA SPORT	<input type="radio"/>	<input type="radio"/>	<input type="radio"/>	<input type="radio"/>	<input type="radio"/>	<input type="radio"/>	<input type="radio"/>



SCHEDA DI ANALISI E PROGETTO DI TUTELA DEL CENTRO STORICO

Allegato al Piano Particolareggiato per il recupero, la tutela e la valorizzazione del Centro storico di Barbariga

Località: Barbariga	Isolato: 33	Link: 33_05_1
Indirizzo: Via Roma	Civico:	
Lotto: 05	Edificio: 1	Codice ecografico:

Dotazione di posteggi pertinenziali

In box n°:	In autorimesse n°:	All'aperto n°:	In spazi impropri n°:
-------------------	---------------------------	-----------------------	------------------------------

Stato di conservazione

INTEGRO
 POCO ALTERATO
 ALTERATO
 MOLTO ALTERATO
 RECENTE
 RIPRISTINATO
 TRASFORMATO
 AMPLIATO

Stato di dissesto

NUMEROSE LESIONI
 POCHE LESIONI
 LESIONI NON PRESENTI

Valore architettonico

NULLO
 MODESTO
 BUONO
 RILEVANTE

Tipo di interesse

STORICO
 ARCHITETTONICO
 TIPOLOGICO
 AMBIENTALE / DI CONTESTO
 NESSUNO-NEUTRO

Rilevanza paesistica

NEGATIVO, CONTRASTANTE
 MIGLIORATIVO DEL PAESAGGIO
 NEUTRO O SENZA RILIEVO
 CARATTERIZZAZIONE DEL PAESAGGIO
 COMPLEMENTARE DEL PAESAGGIO

Elementi architettonici significativi

<input type="checkbox"/> Archi-Volte	<input type="checkbox"/> Gronde	<input type="checkbox"/> Coperture in coppi	<input type="checkbox"/> Intonaco	<input type="checkbox"/> Inferriate
<input type="checkbox"/> Colonne	<input type="checkbox"/> Portali	<input type="checkbox"/> Infissi	<input type="checkbox"/> Tinteggiature	<input type="checkbox"/> Poggioli
<input type="checkbox"/> Contorni-Stipiti	<input type="checkbox"/> Portici	<input type="checkbox"/> Decorazioni	<input type="checkbox"/> Decorazioni Pittoriche	<input type="checkbox"/> Abbaini
<input type="checkbox"/> Cortili antichi	<input type="checkbox"/> Murature	<input type="checkbox"/> Zoccolatura	<input type="checkbox"/> Affreschi	<input type="checkbox"/> Parapetti

Note sugli elementi architettonici significativi

Tinteggiatura	Affreschi
Tinteggiatura tipologia:	Affreschi datazione:
Tinteggiatura tonalità:	Affreschi localizzazione:
Tinteggiatura datazione:	
Decorazione pittoriche	
Decorazione pittoriche datazione:	
Decorazioni pittoriche localizzazione:	

Interventi ammessi come da N.T.A.

Interventi 1 livello
 Interventi 2 livello
 Interventi 3 livello
 Interventi 4 livello
 Interventi 5 livello
 Interventi 6 livello
 Consolidamento statico
 Piano attuativo



SCHEDA DI ANALISI E PROGETTO DI TUTELA DEL CENTRO STORICO

Allegato al Piano Particolareggiato per il recupero, la tutela e la valorizzazione del Centro storico di Barbariga

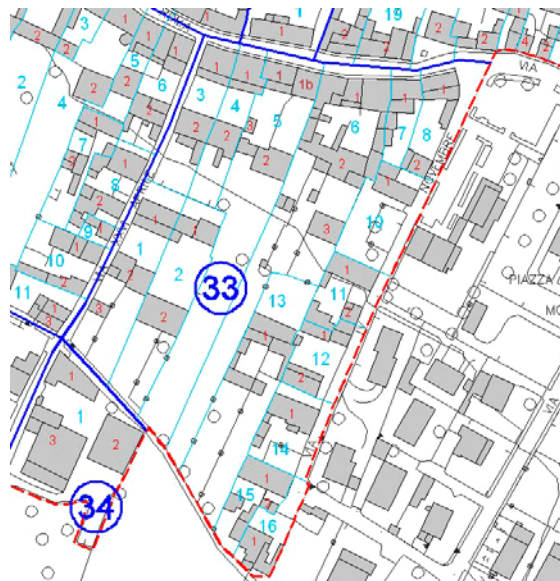
Località:	Barbariga	Isolato:	33	Link:	33_05_1
Indirizzo:	Via Roma	Civico:			
Lotto:	05	Edificio:	1	Codice ecografico:	

Note e prescrizioni aggiuntive:

Imm_A: 33_05_1.jpg



Imm_B: 33_05_1.jpg





SCHEDA DI ANALISI E PROGETTO DI TUTELA DEL CENTRO STORICO

Allegato al Piano Particolareggiato per il recupero, la tutela e la valorizzazione del Centro storico di Barbariga

Località: Barbariga	Isolato: 33	Link: 33_05_1b
Indirizzo: Via Roma	Civico:	
Lotto: 05	Edificio: 1b	Codice ecografico:

Caratteristiche generali

EDIFICIO PRINCIPALE
 PERTINENZA

Proprietà

PRIVATA
 PUBBLICA
 MISTA

Tipologia architettonica

EDIFICIO A CORTE
 BLOCCO ISOLATO
 EDIFICIO A SCHIERA

Vincoli

NESSUN VINCOLO
 VINCOLO MONUMENTALE
 VINCOLO PAESISTICO

Epoca storica

	A	B	C
FINO AL 1300	<input type="radio"/>	<input checked="" type="radio"/>	<input type="radio"/>
DAL 1300 AL 1500	<input type="radio"/>	<input type="radio"/>	<input type="radio"/>
DAL 1500 AL 1600	<input type="radio"/>	<input type="radio"/>	<input type="radio"/>
DAL 1600 AL 1700	<input type="radio"/>	<input type="radio"/>	<input type="radio"/>
DAL 1700 AL 1800	<input type="radio"/>	<input type="radio"/>	<input type="radio"/>
DAL 1800 AL 1900	<input checked="" type="radio"/>	<input type="radio"/>	<input type="radio"/>
DAL 1900 AL 1920	<input type="radio"/>	<input type="radio"/>	<input type="radio"/>
DAL 1920 AL 1945	<input type="radio"/>	<input type="radio"/>	<input type="radio"/>
DAL 1945 AL 1960	<input type="radio"/>	<input type="radio"/>	<input type="radio"/>
DAL 1960 AL 1980	<input type="radio"/>	<input type="radio"/>	<input type="radio"/>
DAL 1980	<input type="radio"/>	<input type="radio"/>	<input checked="" type="radio"/>

Aree scoperte

CORTILE
 VERDE PRIVATO
 DEPOSITO
 GIARDINO
 PARCHEGGIO
 INCOLTO
 NESSUNA
 VERDE PUBBLICO

Categorie

POPOLARE
 ECONOMICA
 CIVILE
 LUSO

A = Di costruzione

B = Di ricostruzione

C = Di ristrutturazione totale

Destinazione d'uso prevalente

	Int.	P.T.	P.1°	P.2°	P.3°	P.4°	Altro
ACCESSORI RESIDENZA	<input type="radio"/>	<input type="radio"/>	<input type="radio"/>	<input type="radio"/>	<input type="radio"/>	<input type="radio"/>	<input type="radio"/>
RESIDENZA	<input type="radio"/>	<input checked="" type="radio"/>	<input checked="" type="radio"/>	<input checked="" type="radio"/>	<input type="radio"/>	<input type="radio"/>	<input type="radio"/>
ATTIVITA' COMMERCIALE	<input type="radio"/>	<input type="radio"/>	<input type="radio"/>	<input type="radio"/>	<input type="radio"/>	<input type="radio"/>	<input type="radio"/>
ATTIVITA' DIREZIONALE	<input type="radio"/>	<input type="radio"/>	<input type="radio"/>	<input type="radio"/>	<input type="radio"/>	<input type="radio"/>	<input type="radio"/>
STUDI PROFESSIONALI	<input type="radio"/>	<input type="radio"/>	<input type="radio"/>	<input type="radio"/>	<input type="radio"/>	<input type="radio"/>	<input type="radio"/>
ARTIGIANALE DI SERVIZIO	<input type="radio"/>	<input type="radio"/>	<input type="radio"/>	<input type="radio"/>	<input type="radio"/>	<input type="radio"/>	<input type="radio"/>
AUTORIMESSE	<input type="radio"/>	<input type="radio"/>	<input type="radio"/>	<input type="radio"/>	<input type="radio"/>	<input type="radio"/>	<input type="radio"/>
DEPOSITI	<input type="radio"/>	<input type="radio"/>	<input type="radio"/>	<input type="radio"/>	<input type="radio"/>	<input type="radio"/>	<input type="radio"/>
PUBBLICI ESERCIZI	<input type="radio"/>	<input type="radio"/>	<input type="radio"/>	<input type="radio"/>	<input type="radio"/>	<input type="radio"/>	<input type="radio"/>
SERVIZIO AGRICOLO	<input type="radio"/>	<input type="radio"/>	<input type="radio"/>	<input type="radio"/>	<input type="radio"/>	<input type="radio"/>	<input type="radio"/>
DESTINAZIONE PUBBLICA ISTRUZIONE	<input type="radio"/>	<input type="radio"/>	<input type="radio"/>	<input type="radio"/>	<input type="radio"/>	<input type="radio"/>	<input type="radio"/>
DESTINAZIONE PUBBLICA CULTURA SPETTACOLO	<input type="radio"/>	<input type="radio"/>	<input type="radio"/>	<input type="radio"/>	<input type="radio"/>	<input type="radio"/>	<input type="radio"/>
DESTINAZIONE PUBBLICA UFFICI PUBBLICI	<input type="radio"/>	<input type="radio"/>	<input type="radio"/>	<input type="radio"/>	<input type="radio"/>	<input type="radio"/>	<input type="radio"/>
DESTINAZIONE PUBBLICA CULTO	<input type="radio"/>	<input type="radio"/>	<input type="radio"/>	<input type="radio"/>	<input type="radio"/>	<input type="radio"/>	<input type="radio"/>
DESTINAZIONE PUBBLICA SANITA'	<input type="radio"/>	<input type="radio"/>	<input type="radio"/>	<input type="radio"/>	<input type="radio"/>	<input type="radio"/>	<input type="radio"/>
DESTINAZIONE PUBBLICA ASSISTENZA	<input type="radio"/>	<input type="radio"/>	<input type="radio"/>	<input type="radio"/>	<input type="radio"/>	<input type="radio"/>	<input type="radio"/>
DESTINAZIONE PUBBLICA SICUREZZA	<input type="radio"/>	<input type="radio"/>	<input type="radio"/>	<input type="radio"/>	<input type="radio"/>	<input type="radio"/>	<input type="radio"/>
DESTINAZIONE PUBBLICA SPORT	<input type="radio"/>	<input type="radio"/>	<input type="radio"/>	<input type="radio"/>	<input type="radio"/>	<input type="radio"/>	<input type="radio"/>



SCHEDA DI ANALISI E PROGETTO DI TUTELA DEL CENTRO STORICO

Allegato al Piano Particolareggiato per il recupero, la tutela e la valorizzazione del Centro storico di Barbariga

Località: Barbariga	Isolato: 33	Link: 33_05_1b
Indirizzo: Via Roma	Civico:	
Lotto: 05	Edificio: 1b	Codice ecografico:

Dotazione di posteggi pertinenziali

In box n°:	In autorimesse n°:	All'aperto n°:	In spazi impropri n°:
-------------------	---------------------------	-----------------------	------------------------------

Stato di conservazione

INTEGRO
 POCO ALTERATO
 ALTERATO
 MOLTO ALTERATO
 RECENTE
 RIPRISTINATO
 TRASFORMATO
 AMPLIATO

Stato di dissesto

NUMEROSE LESIONI
 POCHE LESIONI
 LESIONI NON PRESENTI

Valore architettonico

NULLO
 MODESTO
 BUONO
 RILEVANTE

Tipo di interesse

STORICO
 ARCHITETTONICO
 TIPOLOGICO
 AMBIENTALE / DI CONTESTO
 NESSUNO-NEUTRO

Rilevanza paesistica

NEGATIVO, CONTRASTANTE
 NEUTRO O SENZA RILIEVO
 COMPLEMENTARE DEL PAESAGGIO
 MIGLIORATIVO DEL PAESAGGIO
 CARATTERIZZAZIONE DEL PAESAGGIO

Elementi architettonici significativi

<input type="checkbox"/> Archi-Volte	<input type="checkbox"/> Gronde	<input checked="" type="checkbox"/> Coperture in coppi	<input type="checkbox"/> Intonaco	<input type="checkbox"/> Inferriate
<input checked="" type="checkbox"/> Colonne	<input type="checkbox"/> Portali	<input type="checkbox"/> Infissi	<input type="checkbox"/> Tinteggiature	<input type="checkbox"/> Poggioli
<input checked="" type="checkbox"/> Contorni-Stipiti	<input type="checkbox"/> Portici	<input type="checkbox"/> Decorazioni	<input type="checkbox"/> Decorazioni Pittoriche	<input type="checkbox"/> Abbaini
<input type="checkbox"/> Cortili antichi	<input type="checkbox"/> Murature	<input type="checkbox"/> Zoccolatura	<input type="checkbox"/> Affreschi	<input type="checkbox"/> Parapetti

Note sugli elementi architettonici significativi

Tinteggiatura	Affreschi
Tinteggiatura tipologia:	Affreschi datazione:
Tinteggiatura tonalità:	Affreschi localizzazione:
Tinteggiatura datazione:	
Decorazione pittoriche	
Decorazione pittoriche datazione:	
Decorazioni pittoriche localizzazione:	

Interventi ammessi come da N.T.A.

Interventi 1 livello
 Interventi 2 livello
 Interventi 3 livello
 Interventi 4 livello
 Interventi 5 livello
 Interventi 6 livello
 Consolidamento statico
 Piano attuativo



SCHEDA DI ANALISI E PROGETTO DI TUTELA DEL CENTRO STORICO

Allegato al Piano Particolareggiato per il recupero, la tutela e la valorizzazione del Centro storico di Barbariga

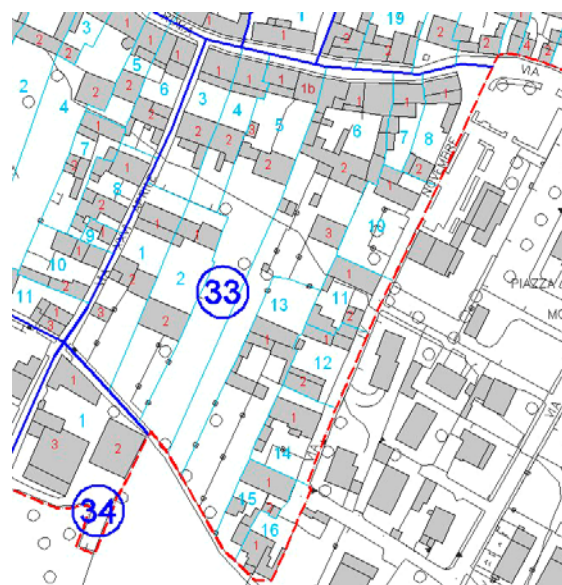
Località: Barbariga	Isolato: 33	Link: 33_05_1b
Indirizzo: Via Roma		Civico:
Lotto: 05	Edificio: 1b	Codice ecografico:

Note e prescrizioni aggiuntive: Piano di recupero in corso

Imm_A: 33_05_1b.jpg



Imm_B: 33_05_1.jpg





SCHEDA DI ANALISI E PROGETTO DI TUTELA DEL CENTRO STORICO

Allegato al Piano Particolareggiato per il recupero, la tutela e la valorizzazione del Centro storico di Barbariga

Località: Barbariga	Isolato: 18	Link: 18_06_1
Indirizzo:	Civico:	
Lotto: 06	Edificio: 1	Codice ecografico:

Caratteristiche generali

EDIFICIO PRINCIPALE
 PERTINENZA

Proprietà

PRIVATA
 PUBBLICA
 MISTA

Tipologia architettonica

EDIFICIO A CORTE
 BLOCCO ISOLATO
 EDIFICIO A SCHIERA

Vincoli

NESSUN VINCOLO
 VINCOLO MONUMENTALE
 VINCOLO PAESISTICO

Epoca storica

	A	B	C
FINO AL 1300	<input type="radio"/>	<input type="radio"/>	<input type="radio"/>
DAL 1300 AL 1500	<input type="radio"/>	<input type="radio"/>	<input type="radio"/>
DAL 1500 AL 1600	<input type="radio"/>	<input type="radio"/>	<input type="radio"/>
DAL 1600 AL 1700	<input type="radio"/>	<input type="radio"/>	<input type="radio"/>
DAL 1700 AL 1800	<input type="radio"/>	<input type="radio"/>	<input type="radio"/>
DAL 1800 AL 1900	<input type="radio"/>	<input type="radio"/>	<input type="radio"/>
DAL 1900 AL 1920	<input type="radio"/>	<input type="radio"/>	<input type="radio"/>
DAL 1920 AL 1945	<input type="radio"/>	<input type="radio"/>	<input type="radio"/>
DAL 1945 AL 1960	<input type="radio"/>	<input type="radio"/>	<input type="radio"/>
DAL 1960 AL 1980	<input type="radio"/>	<input type="radio"/>	<input type="radio"/>
DAL 1980	<input type="radio"/>	<input type="radio"/>	<input checked="" type="radio"/>

Aree scoperte

CORTILE
 VERDE PRIVATO
 DEPOSITO
 GIARDINO
 PARCHEGGIO
 INCOLTO
 NESSUNA
 VERDE PUBBLICO

Categorie

POPOLARE
 ECONOMICA
 CIVILE
 LUSO

A = Di costruzione
 B = Di costruzione
 C = Di costruzione totale

ANNULLATA

Destinazione d'uso prevalente

	Int.	P.1.	P.1°	P.2°	P.3°	P.4°	Altro
ACCESSORI RESIDENZA	<input type="radio"/>	<input type="radio"/>	<input type="radio"/>	<input type="radio"/>	<input type="radio"/>	<input type="radio"/>	<input type="radio"/>
RESIDENZA	<input type="radio"/>	<input checked="" type="radio"/>	<input checked="" type="radio"/>	<input type="radio"/>	<input type="radio"/>	<input type="radio"/>	<input type="radio"/>
ATTIVITA' COMMERCIALE	<input type="radio"/>	<input type="radio"/>	<input type="radio"/>	<input type="radio"/>	<input type="radio"/>	<input type="radio"/>	<input type="radio"/>
ATTIVITA' DIREZIONALE	<input type="radio"/>	<input type="radio"/>	<input type="radio"/>	<input type="radio"/>	<input type="radio"/>	<input type="radio"/>	<input type="radio"/>
STUDI PROFESSIONALI	<input type="radio"/>	<input type="radio"/>	<input type="radio"/>	<input type="radio"/>	<input type="radio"/>	<input type="radio"/>	<input type="radio"/>
ARTIGIANALE DI SERVIZIO	<input type="radio"/>	<input type="radio"/>	<input type="radio"/>	<input type="radio"/>	<input type="radio"/>	<input type="radio"/>	<input type="radio"/>
AUTORIMESSE	<input type="radio"/>	<input type="radio"/>	<input type="radio"/>	<input type="radio"/>	<input type="radio"/>	<input type="radio"/>	<input type="radio"/>
DEPOSITI	<input type="radio"/>	<input type="radio"/>	<input type="radio"/>	<input type="radio"/>	<input type="radio"/>	<input type="radio"/>	<input type="radio"/>
PUBBLICI ESERCIZI	<input type="radio"/>	<input type="radio"/>	<input type="radio"/>	<input type="radio"/>	<input type="radio"/>	<input type="radio"/>	<input type="radio"/>
SERVIZIO AGRICOLO	<input type="radio"/>	<input type="radio"/>	<input type="radio"/>	<input type="radio"/>	<input type="radio"/>	<input type="radio"/>	<input type="radio"/>
DESTINAZIONE PUBBLICA ISTRUZIONE	<input type="radio"/>	<input type="radio"/>	<input type="radio"/>	<input type="radio"/>	<input type="radio"/>	<input type="radio"/>	<input type="radio"/>
DESTINAZIONE PUBBLICA CULTURA SPETTACOLO	<input type="radio"/>	<input type="radio"/>	<input type="radio"/>	<input type="radio"/>	<input type="radio"/>	<input type="radio"/>	<input type="radio"/>
DESTINAZIONE PUBBLICA UFFICI PUBBLICI	<input type="radio"/>	<input type="radio"/>	<input type="radio"/>	<input type="radio"/>	<input type="radio"/>	<input type="radio"/>	<input type="radio"/>
DESTINAZIONE PUBBLICA CULTO	<input type="radio"/>	<input type="radio"/>	<input type="radio"/>	<input type="radio"/>	<input type="radio"/>	<input type="radio"/>	<input type="radio"/>
DESTINAZIONE PUBBLICA SANITA'	<input type="radio"/>	<input type="radio"/>	<input type="radio"/>	<input type="radio"/>	<input type="radio"/>	<input type="radio"/>	<input type="radio"/>
DESTINAZIONE PUBBLICA ASSISTENZA	<input type="radio"/>	<input type="radio"/>	<input type="radio"/>	<input type="radio"/>	<input type="radio"/>	<input type="radio"/>	<input type="radio"/>
DESTINAZIONE PUBBLICA SICUREZZA	<input type="radio"/>	<input type="radio"/>	<input type="radio"/>	<input type="radio"/>	<input type="radio"/>	<input type="radio"/>	<input type="radio"/>
DESTINAZIONE PUBBLICA SPORT	<input type="radio"/>	<input type="radio"/>	<input type="radio"/>	<input type="radio"/>	<input type="radio"/>	<input type="radio"/>	<input type="radio"/>



SCHEDA DI ANALISI E PROGETTO DI TUTELA DEL CENTRO STORICO

Allegato al Piano Particolareggiato per il recupero, la tutela e la valorizzazione del Centro storico di Barbariga

Località: Barbariga	Isolato: 18	Link: 18_06_1
Indirizzo:	Civico:	
Lotto: 06	Edificio: 1	Codice ecografico:

Dotazione di posteggi pertinenziali

In box n°:	In autorimesse n°:	All'aperto n°:	In spazi impropri n°:
-------------------	---------------------------	-----------------------	------------------------------

Stato di conservazione

- INTEGRO
 POCO ALTERATO
 ALTERATO
 MOLTO ALTERATO
 RECENTE
 RIPRISTINATO
 TRASFORMATO
 AMPLIATO

Stato di dissesto

- NUMEROSE LESIONI
 POCHE LESIONI
 LESIONI NON PRESENTI

Valore architettonico

- NULLO
 MODESTO
 BUONO
 RILEVANTE

Tipo di interesse

- STORICO
 ARCHITETTONICO
 TIPOLOGICO
 AMBIENTALE / DI CONTESTO
 NESSUNO-NEUTRO

Rilevanza paesistica

- NEGATIVO, CONTRASTANTE
 MIGLIORATIVO DEL PAESAGGIO
 NEUTRO O SENZA RILIEVO
 CARATTERIZZAZIONE DEL PAESAGGIO
 COMPLEMENTARE DEL PAESAGGIO

Elementi architettonici significativi

<input type="checkbox"/> Archi-Volte	<input type="checkbox"/> Grandi	<input checked="" type="checkbox"/> Misure in coppi	<input type="checkbox"/> Monaco	<input type="checkbox"/> Inferriate
<input type="checkbox"/> Colonne	<input type="checkbox"/> Portali	<input type="checkbox"/> Infissi	<input type="checkbox"/> Tinteggiatura	<input type="checkbox"/> Loggioli
<input type="checkbox"/> Contorni-Stipiti	<input type="checkbox"/> Portici	<input type="checkbox"/> Decorazioni	<input type="checkbox"/> Decorazioni Pittoriche	<input type="checkbox"/> Abbaini
<input type="checkbox"/> Cortili antichi	<input type="checkbox"/> Murature	<input type="checkbox"/> Zoccolatura	<input type="checkbox"/> Affreschi	<input type="checkbox"/> Parapetti

Note sugli elementi architettonici significativi

Tinteggiatura	Affreschi
Tinteggiatura tipologia:	Affreschi datazione:
Tinteggiatura tonalità:	Affreschi localizzazione:
Tinteggiatura datazione:	
Decorazione pittoriche	
Decorazione pittoriche datazione:	
Decorazioni pittoriche localizzazione:	

Interventi ammessi come da N.T.A.

<input checked="" type="checkbox"/> Interventi 1 livello	<input checked="" type="checkbox"/> Interventi 3 livello	<input type="checkbox"/> Interventi 5 livello	<input type="checkbox"/> Consolidamento statico
<input checked="" type="checkbox"/> Interventi 2 livello	<input checked="" type="checkbox"/> Interventi 4 livello	<input type="checkbox"/> Interventi 6 livello	<input type="checkbox"/> Piano attuativo

**SCHEDA DI ANALISI E PROGETTO DI TUTELA DEL CENTRO STORICO**

Allegato al Piano Particolareggiato per il recupero, la tutela e la valorizzazione del Centro storico di Barbariga

Località: Barbariga	Isolato: 18	Link: 18_06_1
Indirizzo:		Civico:
Lotto: 06	Edificio: 1	Codice ecografico:

Note e prescrizioni aggiuntive:

Imm_A: 18_06_1.jpg



Imm_B: 18_06_1.jpg



ANNULLATA



SCHEDA DI ANALISI E PROGETTO DI TUTELA DEL CENTRO STORICO

Allegato al Piano Particolareggiato per il recupero, la tutela e la valorizzazione del Centro storico di Barbariga

Località: Barbariga	Isolato: 18	Link: 18_06_1
Indirizzo:	Civico:	
Lotto: 06	Edificio: 1	Codice ecografico:

Caratteristiche generali

EDIFICIO PRINCIPALE
 PERTINENZA

Proprietà

PRIVATA
 PUBBLICA
 MISTA

Tipologia architettonica

EDIFICIO A CORTE
 BLOCCO ISOLATO
 EDIFICIO A SCHIERA

Vincoli

NESSUN VINCOLO
 VINCOLO MONUMENTALE
 VINCOLO PAESISTICO

Epoca storica

	A	B	C
FINO AL 1300	<input type="radio"/>	<input type="radio"/>	<input type="radio"/>
DAL 1300 AL 1500	<input type="radio"/>	<input type="radio"/>	<input type="radio"/>
DAL 1500 AL 1600	<input type="radio"/>	<input type="radio"/>	<input type="radio"/>
DAL 1600 AL 1700	<input type="radio"/>	<input type="radio"/>	<input type="radio"/>
DAL 1700 AL 1800	<input type="radio"/>	<input type="radio"/>	<input type="radio"/>
DAL 1800 AL 1900	<input type="radio"/>	<input type="radio"/>	<input type="radio"/>
DAL 1900 AL 1920	<input type="radio"/>	<input type="radio"/>	<input type="radio"/>
DAL 1920 AL 1945	<input type="radio"/>	<input type="radio"/>	<input type="radio"/>
DAL 1945 AL 1960	<input type="radio"/>	<input type="radio"/>	<input type="radio"/>
DAL 1960 AL 1980	<input type="radio"/>	<input type="radio"/>	<input type="radio"/>
DAL 1980	<input type="radio"/>	<input type="radio"/>	<input checked="" type="radio"/>

Aree scoperte

CORTILE VERDE PRIVATO DEPOSITO
 GIARDINO PARCHEGGIO INCOLTO
 NESSUNA VERDE PUBBLICO

Categorie

POPOLARE CIVILE
 ECONOMICA LUSO

A = Di costruzione
B = Di ricostruzione
C = Di ristrutturazione totale

Destinazione d'uso prevalente

	Int.	P.T.	P.1°	P.2°	P.3°	P.4°	Altro
ACCESSORI RESIDENZA	<input type="radio"/>	<input type="radio"/>	<input type="radio"/>	<input type="radio"/>	<input type="radio"/>	<input type="radio"/>	<input type="radio"/>
RESIDENZA	<input type="radio"/>	<input checked="" type="radio"/>	<input checked="" type="radio"/>	<input type="radio"/>	<input type="radio"/>	<input type="radio"/>	<input type="radio"/>
ATTIVITA' COMMERCIALE	<input type="radio"/>	<input type="radio"/>	<input type="radio"/>	<input type="radio"/>	<input type="radio"/>	<input type="radio"/>	<input type="radio"/>
ATTIVITA' DIREZIONALE	<input type="radio"/>	<input type="radio"/>	<input type="radio"/>	<input type="radio"/>	<input type="radio"/>	<input type="radio"/>	<input type="radio"/>
STUDI PROFESSIONALI	<input type="radio"/>	<input type="radio"/>	<input type="radio"/>	<input type="radio"/>	<input type="radio"/>	<input type="radio"/>	<input type="radio"/>
ARTIGIANALE DI SERVIZIO	<input type="radio"/>	<input type="radio"/>	<input type="radio"/>	<input type="radio"/>	<input type="radio"/>	<input type="radio"/>	<input type="radio"/>
AUTORIMESSE	<input type="radio"/>	<input type="radio"/>	<input type="radio"/>	<input type="radio"/>	<input type="radio"/>	<input type="radio"/>	<input type="radio"/>
DEPOSITI	<input type="radio"/>	<input type="radio"/>	<input type="radio"/>	<input type="radio"/>	<input type="radio"/>	<input type="radio"/>	<input type="radio"/>
PUBBLICI ESERCIZI	<input type="radio"/>	<input type="radio"/>	<input type="radio"/>	<input type="radio"/>	<input type="radio"/>	<input type="radio"/>	<input type="radio"/>
SERVIZIO AGRICOLO	<input type="radio"/>	<input type="radio"/>	<input type="radio"/>	<input type="radio"/>	<input type="radio"/>	<input type="radio"/>	<input type="radio"/>
DESTINAZIONE PUBBLICA ISTRUZIONE	<input type="radio"/>	<input type="radio"/>	<input type="radio"/>	<input type="radio"/>	<input type="radio"/>	<input type="radio"/>	<input type="radio"/>
DESTINAZIONE PUBBLICA CULTURA SPETTACOLO	<input type="radio"/>	<input type="radio"/>	<input type="radio"/>	<input type="radio"/>	<input type="radio"/>	<input type="radio"/>	<input type="radio"/>
DESTINAZIONE PUBBLICA UFFICI PUBBLICI	<input type="radio"/>	<input type="radio"/>	<input type="radio"/>	<input type="radio"/>	<input type="radio"/>	<input type="radio"/>	<input type="radio"/>
DESTINAZIONE PUBBLICA CULTO	<input type="radio"/>	<input type="radio"/>	<input type="radio"/>	<input type="radio"/>	<input type="radio"/>	<input type="radio"/>	<input type="radio"/>
DESTINAZIONE PUBBLICA SANITA'	<input type="radio"/>	<input type="radio"/>	<input type="radio"/>	<input type="radio"/>	<input type="radio"/>	<input type="radio"/>	<input type="radio"/>
DESTINAZIONE PUBBLICA ASSISTENZA	<input type="radio"/>	<input type="radio"/>	<input type="radio"/>	<input type="radio"/>	<input type="radio"/>	<input type="radio"/>	<input type="radio"/>
DESTINAZIONE PUBBLICA SICUREZZA	<input type="radio"/>	<input type="radio"/>	<input type="radio"/>	<input type="radio"/>	<input type="radio"/>	<input type="radio"/>	<input type="radio"/>
DESTINAZIONE PUBBLICA SPORT	<input type="radio"/>	<input type="radio"/>	<input type="radio"/>	<input type="radio"/>	<input type="radio"/>	<input type="radio"/>	<input type="radio"/>



SCHEDA DI ANALISI E PROGETTO DI TUTELA DEL CENTRO STORICO

Allegato al Piano Particolareggiato per il recupero, la tutela e la valorizzazione del Centro storico di Barbariga

Località: Barbariga	Isolato: 18	Link: 18_06_1
Indirizzo:	Civico:	
Lotto: 06	Edificio: 1	Codice ecografico:

Dotazione di posteggi pertinenziali

In box n°:	In autorimesse n°:	All'aperto n°:	In spazi impropri n°:
-------------------	---------------------------	-----------------------	------------------------------

Stato di conservazione

INTEGRO
 POCO ALTERATO
 ALTERATO
 MOLTO ALTERATO
 RECENTE
 RIPRISTINATO
 TRASFORMATO
 AMPLIATO

Stato di dissesto

NUMEROSE LESIONI
 POCHE LESIONI
 LESIONI NON PRESENTI

Valore architettonico

NULLO
 MODESTO
 BUONO
 RILEVANTE

Tipo di interesse

STORICO
 ARCHITETTONICO
 TIPOLOGICO
 AMBIENTALE / DI CONTESTO
 NESSUNO-NEUTRO

Rilevanza paesistica

NEGATIVO, CONTRASTANTE
 NEUTRO O SENZA RILIEVO
 COMPLEMENTARE DEL PAESAGGIO
 MIGLIORATIVO DEL PAESAGGIO
 CARATTERIZZAZIONE DEL PAESAGGIO

Elementi architettonici significativi

<input type="checkbox"/> Archi-Volte	<input type="checkbox"/> Gronde	<input checked="" type="checkbox"/> Coperture in coppi	<input type="checkbox"/> Intonaco	<input type="checkbox"/> Inferriate
<input type="checkbox"/> Colonne	<input type="checkbox"/> Portali	<input type="checkbox"/> Infissi	<input type="checkbox"/> Tinteggiature	<input type="checkbox"/> Poggioli
<input type="checkbox"/> Contorni-Stipiti	<input type="checkbox"/> Portici	<input type="checkbox"/> Decorazioni	<input type="checkbox"/> Decorazioni Pittoriche	<input type="checkbox"/> Abbaini
<input type="checkbox"/> Cortili antichi	<input type="checkbox"/> Murature	<input type="checkbox"/> Zoccolatura	<input type="checkbox"/> Affreschi	<input type="checkbox"/> Parapetti

Note sugli elementi architettonici significativi

Tinteggiatura	Affreschi
Tinteggiatura tipologia:	Affreschi datazione:
Tinteggiatura tonalità:	Affreschi localizzazione:
Tinteggiatura datazione:	
Decorazione pittoriche	
Decorazione pittoriche datazione:	
Decorazioni pittoriche localizzazione:	

Interventi ammessi come da N.T.A.

Interventi 1 livello
 Interventi 2 livello
 Interventi 3 livello
 Interventi 4 livello
 Interventi 5 livello
 Interventi 6 livello
 Consolidamento statico
 Piano attuativo



SCHEDA DI ANALISI E PROGETTO DI TUTELA DEL CENTRO STORICO

Allegato al Piano Particolareggiato per il recupero, la tutela e la valorizzazione del Centro storico di Barbariga

Località: Barbariga	Isolato: 18	Link: 18_06_1
Indirizzo:		Civico:
Lotto: 06	Edificio: 1	Codice ecografico:

Note e prescrizioni aggiuntive: Si consente la realizzazione di una tettoia a protezione dell'ingresso dell'abitazione principale con le stesse modalità e materiali utilizzati per l'edificio adiacente.

Imm_A: 18_06_1.jpg



Imm_B: 18_06_1.jpg





SCHEDA DI ANALISI E PROGETTO DI TUTELA DEL CENTRO STORICO

Allegato al Piano Particolareggiato per il recupero, la tutela e la valorizzazione del Centro storico di Barbariga

Località: Barbariga	Isolato: 33	Link: 33_16_1
Indirizzo:	Civico:	
Lotto: 16	Edificio: 1	Codice ecografico:

Caratteristiche generali

EDIFICIO PRINCIPALE
 PERTINENZA

Proprietà

PRIVATA
 PUBBLICA
 MISTA

Tipologia architettonica

EDIFICIO A CORTE
 BLOCCO ISOLATO
 EDIFICIO A SCHIERA

Vincoli

NESSUN VINCOLO
 VINCOLO MONUMENTALE
 VINCOLO PAESISTICO

Epoca storica

	A	B	C
FINO AL 1300	<input type="radio"/>	<input checked="" type="radio"/>	<input checked="" type="radio"/>
DAL 1300 AL 1500	<input type="radio"/>	<input checked="" type="radio"/>	<input checked="" type="radio"/>
DAL 1500 AL 1600	<input type="radio"/>	<input checked="" type="radio"/>	<input checked="" type="radio"/>
DAL 1600 AL 1700	<input type="radio"/>	<input checked="" type="radio"/>	<input checked="" type="radio"/>
DAL 1700 AL 1800	<input type="radio"/>	<input checked="" type="radio"/>	<input checked="" type="radio"/>
DAL 1800 AL 1900	<input type="radio"/>	<input checked="" type="radio"/>	<input checked="" type="radio"/>
DAL 1900 AL 1920	<input type="radio"/>	<input checked="" type="radio"/>	<input checked="" type="radio"/>
DAL 1920 AL 1945	<input type="radio"/>	<input checked="" type="radio"/>	<input checked="" type="radio"/>
DAL 1945 AL 1960	<input type="radio"/>	<input checked="" type="radio"/>	<input checked="" type="radio"/>
DAL 1960 AL 1980	<input type="radio"/>	<input checked="" type="radio"/>	<input checked="" type="radio"/>
DAL 1980	<input checked="" type="radio"/>	<input type="radio"/>	<input type="radio"/>

Aree scoperte

CORTILE
 VERDE PRIVATO
 DEPOSITO
 GIARDINO
 PARCHEGGIO
 INCOLTO
 NESSUNA
 VERDE PUBBLICO

Categorie

POPOLARE
 CIVILE
 ECONOMICA
 LUSO

ANNULLATA

Destinazione d'uso prevalente

	Int.	P.T.	P.1°	P.2°	P.3°	P.4°	Altro
ACCESSORI RESIDENZA	<input checked="" type="radio"/>	<input type="radio"/>	<input type="radio"/>	<input type="radio"/>	<input type="radio"/>	<input type="radio"/>	<input type="radio"/>
RESIDENZA	<input type="radio"/>	<input checked="" type="radio"/>	<input checked="" type="radio"/>	<input type="radio"/>	<input type="radio"/>	<input type="radio"/>	<input type="radio"/>
ATTIVITA' COMMERCIALE	<input type="radio"/>	<input type="radio"/>	<input type="radio"/>	<input type="radio"/>	<input type="radio"/>	<input type="radio"/>	<input type="radio"/>
ATTIVITA' DIREZIONALE	<input type="radio"/>	<input type="radio"/>	<input type="radio"/>	<input type="radio"/>	<input type="radio"/>	<input type="radio"/>	<input type="radio"/>
STUDI PROFESSIONALI	<input type="radio"/>	<input type="radio"/>	<input type="radio"/>	<input type="radio"/>	<input type="radio"/>	<input type="radio"/>	<input type="radio"/>
ARTIGIANALE DI SERVIZIO	<input type="radio"/>	<input type="radio"/>	<input type="radio"/>	<input type="radio"/>	<input type="radio"/>	<input type="radio"/>	<input type="radio"/>
AUTORIMESSE	<input type="radio"/>	<input type="radio"/>	<input type="radio"/>	<input type="radio"/>	<input type="radio"/>	<input type="radio"/>	<input type="radio"/>
DEPOSITI	<input type="radio"/>	<input type="radio"/>	<input type="radio"/>	<input type="radio"/>	<input type="radio"/>	<input type="radio"/>	<input type="radio"/>
PUBBLICI ESERCIZI	<input type="radio"/>	<input type="radio"/>	<input type="radio"/>	<input type="radio"/>	<input type="radio"/>	<input type="radio"/>	<input type="radio"/>
SERVIZIO AGRICOLO	<input type="radio"/>	<input type="radio"/>	<input type="radio"/>	<input type="radio"/>	<input type="radio"/>	<input type="radio"/>	<input type="radio"/>
DESTINAZIONE PUBBLICA ISTRUZIONE	<input type="radio"/>	<input type="radio"/>	<input type="radio"/>	<input type="radio"/>	<input type="radio"/>	<input type="radio"/>	<input type="radio"/>
DESTINAZIONE PUBBLICA CULTURA SPETTACOLO	<input type="radio"/>	<input type="radio"/>	<input type="radio"/>	<input type="radio"/>	<input type="radio"/>	<input type="radio"/>	<input type="radio"/>
DESTINAZIONE PUBBLICA UFFICI PUBBLICI	<input type="radio"/>	<input type="radio"/>	<input type="radio"/>	<input type="radio"/>	<input type="radio"/>	<input type="radio"/>	<input type="radio"/>
DESTINAZIONE PUBBLICA CULTO	<input type="radio"/>	<input type="radio"/>	<input type="radio"/>	<input type="radio"/>	<input type="radio"/>	<input type="radio"/>	<input type="radio"/>
DESTINAZIONE PUBBLICA SANITA'	<input type="radio"/>	<input type="radio"/>	<input type="radio"/>	<input type="radio"/>	<input type="radio"/>	<input type="radio"/>	<input type="radio"/>
DESTINAZIONE PUBBLICA ASSISTENZA	<input type="radio"/>	<input type="radio"/>	<input type="radio"/>	<input type="radio"/>	<input type="radio"/>	<input type="radio"/>	<input type="radio"/>
DESTINAZIONE PUBBLICA SICUREZZA	<input type="radio"/>	<input type="radio"/>	<input type="radio"/>	<input type="radio"/>	<input type="radio"/>	<input type="radio"/>	<input type="radio"/>
DESTINAZIONE PUBBLICA SPORT	<input type="radio"/>	<input type="radio"/>	<input type="radio"/>	<input type="radio"/>	<input type="radio"/>	<input type="radio"/>	<input type="radio"/>



SCHEDA DI ANALISI E PROGETTO DI TUTELA DEL CENTRO STORICO

Allegato al Piano Particolareggiato per il recupero, la tutela e la valorizzazione del Centro storico di Barbariga

Località: Barbariga	Isolato: 33	Link: 33_16_1
Indirizzo:	Civico:	
Lotto: 16	Edificio: 1	Codice ecografico:

Dotazione di posteggi pertinenziali

In box n°: 1 **In autorimesse n°:** **All'aperto n°:** 1 **In spazi impropri n°:**

Stato di conservazione

- INTEGRO
 POCO ALTERATO
 ALTERATO
 MOLTO ALTERATO
 RECENTE
 RIPRISTINATO
 TRASFORMATO
 AMPLIATO

Stato di dissesto

- NUMEROSE LESIONI
 POCHE LESIONI
 LESIONI NON PRESENTI

Valore architettonico

- NULLO
 MODESTO
 BUONO
 RILEVANTE

Tipo di interesse

- STORICO
 ARCHITETTONICO
 TIPOLOGICO
 AMBIENTALE / DI CONTESTO
 NESSUNO-NEUTRO

Rilevanza paesistica

- NEGATIVO, CONTRASTANTE MIGLIORATIVO DEL PAESAGGIO
 NEUTRO O SENZA RILIEVO CARATTERIZZAZIONE DEL PAESAGGIO
 COMPLEMENTARE DEL PAESAGGIO

Elementi architettonici significativi

- Archi-Volte Gronde Coperture in coppi Inonaco Inferriate
 Colonne Portali Infissi Tinteggiature Poggioli
 Contorni-Stipiti Portici Decorazioni Decorazioni Pittoriche Abbaini
 Cortili antichi Murature Zoccolatura Affreschi Parapetti

Note sugli elementi architettonici significativi

Tinteggiatura	Affreschi
Tinteggiatura tipologia:	Affreschi datazione:
Tinteggiatura tonalità:	Affreschi localizzazione:
Tinteggiatura datazione:	
Decorazione pittoriche	
Decorazione pittoriche datazione:	
Decorazioni pittoriche localizzazione:	

Interventi ammessi come da N.T.A.

- Interventi 1 livello Interventi 3 livello Interventi 5 livello Consolidamento statico
 Interventi 2 livello Interventi 4 livello Interventi 6 livello Piano attuativo

**SCHEMA DI ANALISI E PROGETTO DI TUTELA DEL CENTRO STORICO**

Allegato al Piano Particolareggiato per il recupero, la tutela e la valorizzazione del Centro storico di Barbariga

Località: Barbariga

Isolato: 33

Link: 33_16_1

Indirizzo:

Civico:

Lotto: 16

Edificio:

1

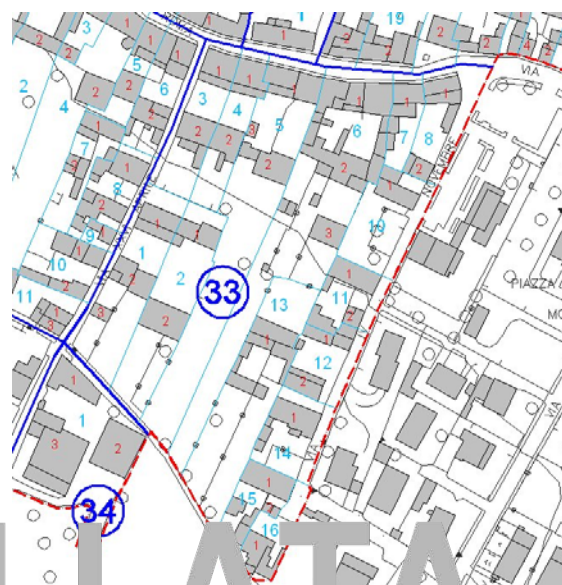
Codice ecografico:

Note e prescrizioni aggiuntive:

Imm_A: 33_16_1.jpg



Imm_B: 33_16_1.jpg

**ANNULLATA**



SCHEDA DI ANALISI E PROGETTO DI TUTELA DEL CENTRO STORICO

Allegato al Piano Particolareggiato per il recupero, la tutela e la valorizzazione del Centro storico di Barbariga

Località: Barbariga	Isolato: 33	Link: 33_16_1
Indirizzo:	Civico:	
Lotto: 16	Edificio: 1	Codice ecografico:

Caratteristiche generali

EDIFICIO PRINCIPALE
 PERTINENZA

Proprietà

PRIVATA
 PUBBLICA
 MISTA

Tipologia architettonica

EDIFICIO A CORTE
 BLOCCO ISOLATO
 EDIFICIO A SCHIERA

Vincoli

NESSUN VINCOLO
 VINCOLO MONUMENTALE
 VINCOLO PAESISTICO

Epoca storica

	A	B	C
FINO AL 1300	<input type="radio"/>	<input checked="" type="radio"/>	<input checked="" type="radio"/>
DAL 1300 AL 1500	<input type="radio"/>	<input checked="" type="radio"/>	<input checked="" type="radio"/>
DAL 1500 AL 1600	<input type="radio"/>	<input checked="" type="radio"/>	<input checked="" type="radio"/>
DAL 1600 AL 1700	<input type="radio"/>	<input checked="" type="radio"/>	<input checked="" type="radio"/>
DAL 1700 AL 1800	<input type="radio"/>	<input checked="" type="radio"/>	<input checked="" type="radio"/>
DAL 1800 AL 1900	<input type="radio"/>	<input checked="" type="radio"/>	<input checked="" type="radio"/>
DAL 1900 AL 1920	<input type="radio"/>	<input checked="" type="radio"/>	<input checked="" type="radio"/>
DAL 1920 AL 1945	<input type="radio"/>	<input checked="" type="radio"/>	<input checked="" type="radio"/>
DAL 1945 AL 1960	<input type="radio"/>	<input checked="" type="radio"/>	<input checked="" type="radio"/>
DAL 1960 AL 1980	<input type="radio"/>	<input checked="" type="radio"/>	<input checked="" type="radio"/>
DAL 1980	<input checked="" type="radio"/>	<input type="radio"/>	<input type="radio"/>

Aree scoperte

CORTILE
 GIARDINO
 NESSUNA
 VERDE PRIVATO
 PARCHEGGIO
 VERDE PUBBLICO
 DEPOSITO
 INCOLTO

Categorie

POPOLARE
 ECONOMICA
 CIVILE
 LUSO

A = Di costruzione
 B = Di ricostruzione
 C = Di ristrutturazione totale

Destinazione d'uso prevalente

	Int.	P.T.	P.1°	P.2°	P.3°	P.4°	Altro
ACCESSORI RESIDENZA	<input checked="" type="radio"/>	<input type="radio"/>	<input type="radio"/>	<input type="radio"/>	<input type="radio"/>	<input type="radio"/>	<input type="radio"/>
RESIDENZA	<input type="radio"/>	<input checked="" type="radio"/>	<input checked="" type="radio"/>	<input type="radio"/>	<input type="radio"/>	<input type="radio"/>	<input type="radio"/>
ATTIVITA' COMMERCIALE	<input type="radio"/>	<input type="radio"/>	<input type="radio"/>	<input type="radio"/>	<input type="radio"/>	<input type="radio"/>	<input type="radio"/>
ATTIVITA' DIREZIONALE	<input type="radio"/>	<input type="radio"/>	<input type="radio"/>	<input type="radio"/>	<input type="radio"/>	<input type="radio"/>	<input type="radio"/>
STUDI PROFESSIONALI	<input type="radio"/>	<input type="radio"/>	<input type="radio"/>	<input type="radio"/>	<input type="radio"/>	<input type="radio"/>	<input type="radio"/>
ARTIGIANALE DI SERVIZIO	<input type="radio"/>	<input type="radio"/>	<input type="radio"/>	<input type="radio"/>	<input type="radio"/>	<input type="radio"/>	<input type="radio"/>
AUTORIMESSE	<input type="radio"/>	<input type="radio"/>	<input type="radio"/>	<input type="radio"/>	<input type="radio"/>	<input type="radio"/>	<input type="radio"/>
DEPOSITI	<input type="radio"/>	<input type="radio"/>	<input type="radio"/>	<input type="radio"/>	<input type="radio"/>	<input type="radio"/>	<input type="radio"/>
PUBBLICI ESERCIZI	<input type="radio"/>	<input type="radio"/>	<input type="radio"/>	<input type="radio"/>	<input type="radio"/>	<input type="radio"/>	<input type="radio"/>
SERVIZIO AGRICOLO	<input type="radio"/>	<input type="radio"/>	<input type="radio"/>	<input type="radio"/>	<input type="radio"/>	<input type="radio"/>	<input type="radio"/>
DESTINAZIONE PUBBLICA ISTRUZIONE	<input type="radio"/>	<input type="radio"/>	<input type="radio"/>	<input type="radio"/>	<input type="radio"/>	<input type="radio"/>	<input type="radio"/>
DESTINAZIONE PUBBLICA CULTURA SPETTACOLO	<input type="radio"/>	<input type="radio"/>	<input type="radio"/>	<input type="radio"/>	<input type="radio"/>	<input type="radio"/>	<input type="radio"/>
DESTINAZIONE PUBBLICA UFFICI PUBBLICI	<input type="radio"/>	<input type="radio"/>	<input type="radio"/>	<input type="radio"/>	<input type="radio"/>	<input type="radio"/>	<input type="radio"/>
DESTINAZIONE PUBBLICA CULTO	<input type="radio"/>	<input type="radio"/>	<input type="radio"/>	<input type="radio"/>	<input type="radio"/>	<input type="radio"/>	<input type="radio"/>
DESTINAZIONE PUBBLICA SANITA'	<input type="radio"/>	<input type="radio"/>	<input type="radio"/>	<input type="radio"/>	<input type="radio"/>	<input type="radio"/>	<input type="radio"/>
DESTINAZIONE PUBBLICA ASSISTENZA	<input type="radio"/>	<input type="radio"/>	<input type="radio"/>	<input type="radio"/>	<input type="radio"/>	<input type="radio"/>	<input type="radio"/>
DESTINAZIONE PUBBLICA SICUREZZA	<input type="radio"/>	<input type="radio"/>	<input type="radio"/>	<input type="radio"/>	<input type="radio"/>	<input type="radio"/>	<input type="radio"/>
DESTINAZIONE PUBBLICA SPORT	<input type="radio"/>	<input type="radio"/>	<input type="radio"/>	<input type="radio"/>	<input type="radio"/>	<input type="radio"/>	<input type="radio"/>



SCHEDA DI ANALISI E PROGETTO DI TUTELA DEL CENTRO STORICO

Allegato al Piano Particolareggiato per il recupero, la tutela e la valorizzazione del Centro storico di Barbariga

Località: Barbariga	Isolato: 33	Link: 33_16_1
Indirizzo:	Civico:	
Lotto: 16	Edificio: 1	Codice ecografico:

Dotazione di posteggi pertinenziali

In box n°: 1 **In autorimesse n°:** **All'aperto n°:** 1 **In spazi impropri n°:**

Stato di conservazione

INTEGRO

POCO ALTERATO

ALTERATO

MOLTO ALTERATO

RECENTE

RIPRISTINATO

TRASFORMATO

AMPLIATO

Stato di dissesto

NUMEROSE LESIONI

POCHE LESIONI

LESIONI NON PRESENTI

Valore architettonico

NULLO

MODESTO

BUONO

RILEVANTE

Tipo di interesse

STORICO

ARCHITETTONICO

TIPOLOGICO

AMBIENTALE / DI CONTESTO

NESSUNO-NEUTRO

Rilevanza paesistica

NEGATIVO, CONTRASTANTE

NEUTRO O SENZA RILIEVO

COMPLEMENTARE DEL PAESAGGIO

MIGLIORATIVO DEL PAESAGGIO

CARATTERIZZAZIONE DEL PAESAGGIO

Elementi architettonici significativi

<input type="checkbox"/> Archi-Volte	<input type="checkbox"/> Gronde	<input type="checkbox"/> Coperture in coppi	<input type="checkbox"/> Intonaco	<input type="checkbox"/> Inferriate
<input type="checkbox"/> Colonne	<input type="checkbox"/> Portali	<input type="checkbox"/> Infissi	<input type="checkbox"/> Tinteggiature	<input type="checkbox"/> Poggioli
<input type="checkbox"/> Contorni-Stipiti	<input type="checkbox"/> Portici	<input type="checkbox"/> Decorazioni	<input type="checkbox"/> Decorazioni Pittoriche	<input type="checkbox"/> Abbaini
<input type="checkbox"/> Cortili antichi	<input type="checkbox"/> Murature	<input type="checkbox"/> Zoccolatura	<input type="checkbox"/> Affreschi	<input type="checkbox"/> Parapetti

Note sugli elementi architettonici significativi

Tinteggiatura	Affreschi
Tinteggiatura tipologia:	Affreschi datazione:
Tinteggiatura tonalità:	Affreschi localizzazione:
Tinteggiatura datazione:	
Decorazione pittoriche	
Decorazione pittoriche datazione:	
Decorazioni pittoriche localizzazione:	

Interventi ammessi come da N.T.A.

Interventi 1 livello Interventi 3 livello Interventi 5 livello Consolidamento statico

Interventi 2 livello Interventi 4 livello Interventi 6 livello Piano attuativo



SCHEDA DI ANALISI E PROGETTO DI TUTELA DEL CENTRO STORICO

Allegato al Piano Particolareggiato per il recupero, la tutela e la valorizzazione del Centro storico di Barbariga

Località: Barbariga	Isolato: 33	Link: 33_16_1
Indirizzo:		Civico:
Lotto: 16	Edificio: 1	Codice ecografico:

Note e prescrizioni aggiuntive: E' consentito il sopralzo alla porzione di edificio oggetto di Variante.

Imm_A: 33_16_1.jpg



Imm_B: 33_16_1.jpg

